

ОПИСАНИЕ МЕСТОПОЛОЖЕНИЯ ГРАНИЦ

Челябинская область, Карталинское городское поселение, граница населенного пункта
(наименование объекта местоположение границ, которого описано (далее - объект))

Сведения об объекте

№ № п/п	Характеристики объекта	Описание характеристик
1	2	3
1	Местоположение объекта	Челябинская область, Карталинское городское поселение, граница населенного пункта
2	Площадь объекта \pm величина погрешности определения площади ($P \pm \Delta P$)	8221.03 га
3	Иные характеристики объекта	—

ОПИСАНИЕ МЕСТОПОЛОЖЕНИЯ ГРАНИЦ

Челябинская область, Карталинское городское поселение, граница населенного пункта
(наименование объекта)

Сведения о местоположении границ объекта

1. Система координат МСК-74

2. Сведения о характерных точках границ объекта

Обозначение характерных точек границ	Координаты, м		Метод определения координат и средняя квадратическая погрешность положения характерной точки (Mt), м	Описание обозначения точки
	X	Y		
1	2	3	4	5
Часть № 1				
1	377303.53	2269582.59	картометрический метод; Mt=0,4	—
2	377317.17	2269628.48	картометрический метод; Mt=0,4	—
3	377288.27	2269642.37	картометрический метод; Mt=0,4	—
4	377361.26	2269740.73	картометрический метод; Mt=0,4	—
5	377403.04	2269818.54	картометрический метод; Mt=0,4	—
6	377430.85	2269873.35	картометрический метод; Mt=0,4	—
7	377459.87	2269920.97	картометрический метод; Mt=0,4	—
8	377476.11	2269953.01	картометрический метод; Mt=0,4	—
9	377475.04	2269985.49	картометрический метод; Mt=0,4	—
10	377502.60	2270008.90	картометрический метод; Mt=0,4	—
11	377520.17	2270031.95	картометрический метод; Mt=0,4	—
12	377416.24	2270082.15	картометрический метод; Mt=0,4	—
13	377184.82	2270053.92	картометрический метод; Mt=0,4	—
14	377144.56	2270169.14	картометрический метод; Mt=0,4	—
15	376854.51	2270392.58	картометрический метод; Mt=0,4	—
16	376835.14	2270431.91	картометрический метод; Mt=0,4	—
17	376821.23	2270480.71	картометрический метод; Mt=0,4	—
18	376797.71	2270496.28	картометрический метод; Mt=0,4	—
19	376763.66	2270485.58	картометрический метод; Mt=0,4	—
20	376734.65	2270471.96	картометрический метод; Mt=0,4	—
21	376715.86	2270464.20	картометрический метод; Mt=0,4	—
22	376696.49	2270475.92	картометрический метод; Mt=0,4	—
23	376693.40	2270523.98	картометрический метод; Mt=0,4	—
24	376705.62	2270550.35	картометрический метод; Mt=0,4	—
25	376700.98	2270580.89	картометрический метод; Mt=0,4	—
26	376683.68	2270601.34	картометрический метод; Mt=0,4	—
27	376660.07	2270629.90	картометрический метод; Mt=0,4	—
28	376664.12	2270653.86	картометрический метод; Mt=0,4	—
29	376670.52	2270674.55	картометрический метод; Mt=0,4	—
30	376672.95	2270693.59	картометрический метод; Mt=0,4	—

Челябинская область, Карталинское городское поселение, граница населенного пункта				
Обозначение характерных точек границ	Координаты, м		Метод определения координат и средняя квадратическая погрешность положения характерной точки (Mt), м	Описание обозначения точки
	X	Y		
1	2	3	4	5
31	376657.93	2270701.58	картометрический метод; Mt=0,4	—
32	376634.68	2270690.84	картометрический метод; Mt=0,4	—
33	376611.03	2270673.80	картометрический метод; Mt=0,4	—
34	376580.54	2270679.96	картометрический метод; Mt=0,4	—
35	376570.92	2270709.02	картометрический метод; Mt=0,4	—
36	376582.71	2270737.10	картометрический метод; Mt=0,4	—
37	376606.72	2270757.44	картометрический метод; Mt=0,4	—
38	376609.29	2270780.28	картометрический метод; Mt=0,4	—
39	376588.52	2270792.28	картометрический метод; Mt=0,4	—
40	376521.38	2270746.12	картометрический метод; Mt=0,4	—
41	376487.22	2270756.92	картометрический метод; Mt=0,4	—
42	376470.68	2270780.29	картометрический метод; Mt=0,4	—
43	376499.57	2270815.51	картометрический метод; Mt=0,4	—
44	376510.97	2270836.47	картометрический метод; Mt=0,4	—
45	376519.32	2270861.09	картометрический метод; Mt=0,4	—
46	376512.55	2270893.80	картометрический метод; Mt=0,4	—
47	376512.67	2270905.71	картометрический метод; Mt=0,4	—
48	376505.60	2270925.00	картометрический метод; Mt=0,4	—
49	376465.57	2270954.53	картометрический метод; Mt=0,4	—
50	376459.63	2270985.05	картометрический метод; Mt=0,4	—
51	376464.10	2271007.82	картометрический метод; Mt=0,4	—
52	376470.59	2271036.31	картометрический метод; Mt=0,4	—
53	376446.52	2271061.76	картометрический метод; Mt=0,4	—
54	376410.49	2271077.34	картометрический метод; Mt=0,4	—
55	376393.73	2271095.01	картометрический метод; Mt=0,4	—
56	376356.07	2271113.16	картометрический метод; Mt=0,4	—
57	376338.33	2271143.21	картометрический метод; Mt=0,4	—
58	376315.68	2271153.38	картометрический метод; Mt=0,4	—
59	376285.41	2271178.96	картометрический метод; Mt=0,4	—
60	376263.17	2271202.43	картометрический метод; Mt=0,4	—
61	376246.94	2271239.21	картометрический метод; Mt=0,4	—
62	376259.23	2271267.48	картометрический метод; Mt=0,4	—
63	376286.40	2271283.98	картометрический метод; Mt=0,4	—
64	376293.96	2271300.69	картометрический метод; Mt=0,4	—
65	376292.54	2271315.97	картометрический метод; Mt=0,4	—
66	376282.27	2271341.42	картометрический метод; Mt=0,4	—
67	376224.42	2271392.60	картометрический метод; Mt=0,4	—
68	376117.74	2271473.86	картометрический метод; Mt=0,4	—
69	376104.87	2271513.18	картометрический метод; Mt=0,4	—
70	376091.24	2271543.18	картометрический метод; Mt=0,4	—
71	376082.44	2271577.96	картометрический метод; Mt=0,4	—

Челябинская область, Карталинское городское поселение, граница населенного пункта				
Обозначение характерных точек границ	Координаты, м		Метод определения координат и средняя квадратическая погрешность положения характерной точки (Mt), м	Описание обозначения точки
	X	Y		
1	2	3	4	5
72	376045.28	2271686.04	картометрический метод; Mt=0,4	—
73	376045.07	2271749.04	картометрический метод; Mt=0,4	—
74	376046.10	2271795.16	картометрический метод; Mt=0,4	—
75	376066.20	2271822.95	картометрический метод; Mt=0,4	—
76	376089.90	2271850.99	картометрический метод; Mt=0,4	—
77	376132.00	2271865.51	картометрический метод; Mt=0,4	—
78	376154.37	2271888.53	картометрический метод; Mt=0,4	—
79	376196.67	2271937.15	картометрический метод; Mt=0,4	—
80	375350.42	2272677.41	картометрический метод; Mt=0,4	—
81	374269.84	2274021.35	картометрический метод; Mt=0,4	—
82	374491.34	2274209.75	картометрический метод; Mt=0,4	—
83	375188.46	2274268.02	картометрический метод; Mt=0,4	—
84	375231.20	2274453.05	картометрический метод; Mt=0,4	—
85	375257.96	2274566.95	картометрический метод; Mt=0,4	—
86	375264.84	2274637.75	картометрический метод; Mt=0,4	—
87	375137.84	2274914.04	картометрический метод; Mt=0,4	—
88	375288.44	2274984.52	картометрический метод; Mt=0,4	—
89	375440.01	2275161.02	картометрический метод; Mt=0,4	—
90	375610.57	2274914.86	картометрический метод; Mt=0,4	—
91	376398.51	2275437.57	картометрический метод; Mt=0,4	—
92	376758.16	2275456.36	картометрический метод; Mt=0,4	—
93	377060.92	2275419.42	картометрический метод; Mt=0,4	—
94	377617.48	2275862.58	картометрический метод; Mt=0,4	—
95	377672.56	2276197.31	картометрический метод; Mt=0,4	—
96	377447.79	2276674.96	картометрический метод; Mt=0,4	—
97	377438.24	2276668.44	картометрический метод; Mt=0,4	—
98	377175.28	2276471.64	картометрический метод; Mt=0,4	—
99	377068.67	2276391.74	картометрический метод; Mt=0,4	—
100	376986.88	2276330.42	картометрический метод; Mt=0,4	—
101	376972.32	2276319.48	картометрический метод; Mt=0,4	—
102	376614.21	2276050.40	картометрический метод; Mt=0,4	—
103	376403.11	2275892.12	картометрический метод; Mt=0,4	—
104	375966.72	2275564.23	картометрический метод; Mt=0,4	—
105	375863.73	2275490.29	картометрический метод; Mt=0,4	—
106	375814.78	2275453.48	картометрический метод; Mt=0,4	—
107	375796.44	2275439.79	картометрический метод; Mt=0,4	—
108	375761.23	2275413.32	картометрический метод; Mt=0,4	—
109	375741.30	2275398.29	картометрический метод; Mt=0,4	—
110	375729.21	2275389.52	картометрический метод; Mt=0,4	—
111	375646.66	2275329.77	картометрический метод; Mt=0,4	—
112	375643.76	2275327.91	картометрический метод; Mt=0,4	—

Челябинская область, Карталинское городское поселение, граница населенного пункта				
Обозначение характерных точек границ	Координаты, м		Метод определения координат и средняя квадратическая погрешность положения характерной точки (Mt), м	Описание обозначения точки
	X	Y		
1	2	3	4	5
113	375619.33	2275310.79	картометрический метод; Mt=0,4	—
114	375618.43	2275310.08	картометрический метод; Mt=0,4	—
115	375609.21	2275304.19	картометрический метод; Mt=0,4	—
116	375585.46	2275289.00	картометрический метод; Mt=0,4	—
117	375537.15	2275259.26	картометрический метод; Mt=0,4	—
118	375509.08	2275242.95	картометрический метод; Mt=0,4	—
119	375481.91	2275228.48	картометрический метод; Mt=0,4	—
120	375476.12	2275225.37	картометрический метод; Mt=0,4	—
121	375439.59	2275203.30	картометрический метод; Mt=0,4	—
122	375414.39	2275238.77	картометрический метод; Mt=0,4	—
123	375406.03	2275249.95	картометрический метод; Mt=0,4	—
124	375402.56	2275254.94	картометрический метод; Mt=0,4	—
125	375397.59	2275263.13	картометрический метод; Mt=0,4	—
126	375395.46	2275266.67	картометрический метод; Mt=0,4	—
127	375386.74	2275278.66	картометрический метод; Mt=0,4	—
128	375368.54	2275303.74	картометрический метод; Mt=0,4	—
129	375365.83	2275307.62	картометрический метод; Mt=0,4	—
130	375355.17	2275322.93	картометрический метод; Mt=0,4	—
131	375349.05	2275331.85	картометрический метод; Mt=0,4	—
132	375346.61	2275335.28	картометрический метод; Mt=0,4	—
133	375345.59	2275336.73	картометрический метод; Mt=0,4	—
134	375331.93	2275356.29	картометрический метод; Mt=0,4	—
135	375324.63	2275366.89	картометрический метод; Mt=0,4	—
136	375321.97	2275370.66	картометрический метод; Mt=0,4	—
137	375313.47	2275382.84	картометрический метод; Mt=0,4	—
138	375312.09	2275384.80	картометрический метод; Mt=0,4	—
139	375310.76	2275386.70	картометрический метод; Mt=0,4	—
140	375310.38	2275387.25	картометрический метод; Mt=0,4	—
141	374544.90	2275844.74	картометрический метод; Mt=0,4	—
142	374405.91	2275933.76	картометрический метод; Mt=0,4	—
143	373823.87	2276254.40	картометрический метод; Mt=0,4	—
144	373832.92	2276273.81	картометрический метод; Mt=0,4	—
145	373873.23	2276363.79	картометрический метод; Mt=0,4	—
146	373940.53	2276410.03	картометрический метод; Mt=0,4	—
147	373991.24	2276452.84	картометрический метод; Mt=0,4	—
148	374007.46	2276466.94	картометрический метод; Mt=0,4	—
149	373972.66	2276484.89	картометрический метод; Mt=0,4	—
150	373962.60	2276480.19	картометрический метод; Mt=0,4	—
151	373953.70	2276480.65	картометрический метод; Mt=0,4	—
152	373531.13	2276658.69	картометрический метод; Mt=0,4	—
153	372980.91	2276894.97	картометрический метод; Mt=0,4	—

Челябинская область, Карталинское городское поселение, граница населенного пункта				
Обозначение характерных точек границ	Координаты, м		Метод определения координат и средняя квадратическая погрешность положения характерной точки (Mt), м	Описание обозначения точки
	X	Y		
1	2	3	4	5
154	372937.43	2276916.38	картометрический метод; Mt=0,4	—
155	372194.08	2277967.16	картометрический метод; Mt=0,4	—
156	372158.55	2278017.43	картометрический метод; Mt=0,4	—
157	372187.34	2278156.88	картометрический метод; Mt=0,4	—
158	372233.95	2278253.56	картометрический метод; Mt=0,4	—
159	372303.90	2278312.68	картометрический метод; Mt=0,4	—
160	372353.56	2278371.59	картометрический метод; Mt=0,4	—
161	372413.49	2278466.48	картометрический метод; Mt=0,4	—
162	372447.25	2278532.15	картометрический метод; Mt=0,4	—
163	372063.15	2278780.04	картометрический метод; Mt=0,4	—
164	372027.27	2278757.22	картометрический метод; Mt=0,4	—
165	372029.99	2278721.55	картометрический метод; Mt=0,4	—
166	372021.06	2278702.73	картометрический метод; Mt=0,4	—
167	371993.10	2278706.72	картометрический метод; Mt=0,4	—
168	371953.71	2278719.46	картометрический метод; Mt=0,4	—
169	371931.08	2278707.93	картометрический метод; Mt=0,4	—
170	371922.27	2278694.31	картометрический метод; Mt=0,4	—
171	371911.08	2278672.94	картометрический метод; Mt=0,4	—
172	371905.20	2278650.85	картометрический метод; Mt=0,4	—
173	371910.59	2278623.63	картометрический метод; Mt=0,4	—
174	371916.59	2278595.71	картометрический метод; Mt=0,4	—
175	371919.81	2278566.75	картометрический метод; Mt=0,4	—
176	371917.56	2278542.42	картометрический метод; Mt=0,4	—
177	371925.60	2278518.74	картометрический метод; Mt=0,4	—
178	371904.79	2278484.84	картометрический метод; Mt=0,4	—
179	371877.46	2278465.93	картометрический метод; Mt=0,4	—
180	371865.03	2278454.05	картометрический метод; Mt=0,4	—
181	371832.77	2278436.89	картометрический метод; Mt=0,4	—
182	371799.31	2278420.70	картометрический метод; Mt=0,4	—
183	371761.24	2278424.86	картометрический метод; Mt=0,4	—
184	371741.75	2278431.18	картометрический метод; Mt=0,4	—
185	371691.01	2278412.85	картометрический метод; Mt=0,4	—
186	371664.43	2278390.76	картометрический метод; Mt=0,4	—
187	371636.87	2278360.06	картометрический метод; Mt=0,4	—
188	371602.41	2278322.26	картометрический метод; Mt=0,4	—
189	371569.01	2278294.17	картометрический метод; Mt=0,4	—
190	371522.79	2278239.91	картометрический метод; Mt=0,4	—
191	371513.92	2278210.28	картометрический метод; Mt=0,4	—
192	371510.59	2278163.32	картометрический метод; Mt=0,4	—
193	371498.37	2278081.34	картометрический метод; Mt=0,4	—
194	371484.31	2278030.23	картометрический метод; Mt=0,4	—

Челябинская область, Карталинское городское поселение, граница населенного пункта				
Обозначение характерных точек границ	Координаты, м		Метод определения координат и средняя квадратическая погрешность положения характерной точки (Mt), м	Описание обозначения точки
	X	Y		
1	2	3	4	5
195	371459.04	2277986.36	картометрический метод; Mt=0,4	—
196	371432.63	2277959.19	картометрический метод; Mt=0,4	—
197	371401.59	2277940.84	картометрический метод; Mt=0,4	—
198	371373.44	2277937.33	картометрический метод; Mt=0,4	—
199	371321.23	2277930.68	картометрический метод; Mt=0,4	—
200	371305.89	2277905.85	картометрический метод; Mt=0,4	—
201	371284.34	2277867.14	картометрический метод; Mt=0,4	—
202	371246.09	2277842.88	картометрический метод; Mt=0,4	—
203	371244.26	2277844.76	картометрический метод; Mt=0,4	—
204	371199.52	2277800.74	картометрический метод; Mt=0,4	—
205	370960.81	2278002.33	картометрический метод; Mt=0,4	—
206	370938.01	2278037.02	картометрический метод; Mt=0,4	—
207	370892.39	2278106.41	картометрический метод; Mt=0,4	—
208	370837.45	2278268.96	картометрический метод; Mt=0,4	—
209	370852.21	2278274.34	картометрический метод; Mt=0,4	—
210	370873.81	2278282.22	картометрический метод; Mt=0,4	—
211	370844.41	2278394.51	картометрический метод; Mt=0,4	—
212	370842.05	2278416.42	картометрический метод; Mt=0,4	—
213	370834.99	2278482.04	картометрический метод; Mt=0,4	—
214	370833.15	2278563.23	картометрический метод; Mt=0,4	—
215	370832.21	2278604.26	картометрический метод; Mt=0,4	—
216	370838.38	2278692.33	картометрический метод; Mt=0,4	—
217	370838.05	2278773.05	картометрический метод; Mt=0,4	—
218	370798.60	2278778.10	картометрический метод; Mt=0,4	—
219	370824.68	2279090.19	картометрический метод; Mt=0,4	—
220	370836.89	2279195.33	картометрический метод; Mt=0,4	—
221	370882.24	2279190.81	картометрический метод; Mt=0,4	—
222	370882.82	2279196.19	картометрический метод; Mt=0,4	—
223	370883.16	2279199.53	картометрический метод; Mt=0,4	—
224	370886.36	2279265.28	картометрический метод; Mt=0,4	—
225	370889.06	2279352.45	картометрический метод; Mt=0,4	—
226	370898.79	2279396.15	картометрический метод; Mt=0,4	—
227	370918.81	2279568.48	картометрический метод; Mt=0,4	—
228	370902.18	2279787.51	картометрический метод; Mt=0,4	—
229	370787.68	2280088.20	картометрический метод; Mt=0,4	—
230	370740.65	2280166.37	картометрический метод; Mt=0,4	—
231	370642.80	2280289.65	картометрический метод; Mt=0,4	—
232	370538.82	2280401.33	картометрический метод; Mt=0,4	—
233	370278.51	2280654.68	картометрический метод; Mt=0,4	—
234	369968.40	2280939.88	картометрический метод; Mt=0,4	—
235	369851.19	2281050.37	картометрический метод; Mt=0,4	—

Челябинская область, Карталинское городское поселение, граница населенного пункта				
Обозначение характерных точек границ	Координаты, м		Метод определения координат и средняя квадратическая погрешность положения характерной точки (Mt), м	Описание обозначения точки
	X	Y		
1	2	3	4	5
236	369438.27	2281386.41	картометрический метод; Mt=0,4	—
237	369444.19	2281405.97	картометрический метод; Mt=0,4	—
238	369309.94	2281542.42	картометрический метод; Mt=0,4	—
239	369269.04	2281583.98	картометрический метод; Mt=0,4	—
240	369185.56	2281697.40	картометрический метод; Mt=0,4	—
241	369139.88	2281796.29	картометрический метод; Mt=0,4	—
242	369093.98	2281940.77	картометрический метод; Mt=0,4	—
243	369052.90	2282319.30	картометрический метод; Mt=0,4	—
244	368996.90	2282324.69	картометрический метод; Mt=0,4	—
245	368928.33	2282332.88	картометрический метод; Mt=0,4	—
246	368927.50	2282332.97	картометрический метод; Mt=0,4	—
247	368921.04	2282333.75	картометрический метод; Mt=0,4	—
248	368919.93	2282333.89	картометрический метод; Mt=0,4	—
249	368917.75	2282334.14	картометрический метод; Mt=0,4	—
250	368882.38	2282337.70	картометрический метод; Mt=0,4	—
251	368876.42	2282338.30	картометрический метод; Mt=0,4	—
252	368846.43	2282344.93	картометрический метод; Mt=0,4	—
253	368821.51	2282350.43	картометрический метод; Mt=0,4	—
254	368812.49	2282352.41	картометрический метод; Mt=0,4	—
255	368810.94	2282352.86	картометрический метод; Mt=0,4	—
256	368805.66	2282354.39	картометрический метод; Mt=0,4	—
257	368800.82	2282355.80	картометрический метод; Mt=0,4	—
258	368774.61	2282358.17	картометрический метод; Mt=0,4	—
259	368771.98	2282358.42	картометрический метод; Mt=0,4	—
260	368849.66	2281661.65	картометрический метод; Mt=0,4	—
261	368725.76	2281668.47	картометрический метод; Mt=0,4	—
262	368693.16	2281376.27	картометрический метод; Mt=0,4	—
263	368824.71	2281200.46	картометрический метод; Mt=0,4	—
264	368817.62	2280818.12	картометрический метод; Mt=0,4	—
265	368758.59	2280743.26	картометрический метод; Mt=0,4	—
266	368615.10	2280651.59	картометрический метод; Mt=0,4	—
267	368598.54	2280412.73	картометрический метод; Mt=0,4	—
268	368764.14	2280220.05	картометрический метод; Mt=0,4	—
269	368609.69	2279965.06	картометрический метод; Mt=0,4	—
270	368616.86	2279453.83	картометрический метод; Mt=0,4	—
271	368507.79	2279020.92	картометрический метод; Mt=0,4	—
272	368338.21	2278616.04	картометрический метод; Mt=0,4	—
273	368304.16	2278528.65	картометрический метод; Mt=0,4	—
274	368298.64	2278481.86	картометрический метод; Mt=0,4	—
275	368295.34	2278453.91	картометрический метод; Mt=0,4	—
276	368302.26	2278348.40	картометрический метод; Mt=0,4	—

Челябинская область, Карталинское городское поселение, граница населенного пункта				
Обозначение характерных точек границ	Координаты, м		Метод определения координат и средняя квадратическая погрешность положения характерной точки (Mt), м	Описание обозначения точки
	X	Y		
1	2	3	4	5
277	368307.93	2278260.18	картометрический метод; Mt=0,4	—
278	368310.54	2278211.01	картометрический метод; Mt=0,4	—
279	368318.84	2278051.62	картометрический метод; Mt=0,4	—
280	368324.80	2277936.30	картометрический метод; Mt=0,4	—
281	368325.90	2277915.60	картометрический метод; Mt=0,4	—
282	368326.79	2277888.32	картометрический метод; Mt=0,4	—
283	368329.65	2277856.86	картометрический метод; Mt=0,4	—
284	368333.61	2277811.01	картометрический метод; Mt=0,4	—
285	368337.78	2277757.06	картометрический метод; Mt=0,4	—
286	368341.86	2277703.42	картометрический метод; Mt=0,4	—
287	368352.40	2277582.77	картометрический метод; Mt=0,4	—
288	368350.11	2277505.42	картометрический метод; Mt=0,4	—
289	368368.57	2277293.17	картометрический метод; Mt=0,4	—
290	368367.43	2277108.54	картометрический метод; Mt=0,4	—
291	368390.29	2276924.25	картометрический метод; Mt=0,4	—
292	368397.76	2276870.66	картометрический метод; Mt=0,4	—
293	368397.31	2276763.44	картометрический метод; Mt=0,4	—
294	368414.94	2276622.09	картометрический метод; Mt=0,4	—
295	368417.78	2276598.73	картометрический метод; Mt=0,4	—
296	368419.22	2276568.54	картометрический метод; Mt=0,4	—
297	368418.56	2276545.03	картометрический метод; Mt=0,4	—
298	368428.94	2276476.57	картометрический метод; Mt=0,4	—
299	368429.99	2276431.79	картометрический метод; Mt=0,4	—
300	368431.33	2276366.69	картометрический метод; Mt=0,4	—
301	368431.72	2276311.60	картометрический метод; Mt=0,4	—
302	368384.85	2275990.00	картометрический метод; Mt=0,4	—
303	368313.81	2275770.36	картометрический метод; Mt=0,4	—
304	368234.20	2275583.39	картометрический метод; Mt=0,4	—
305	368199.10	2275208.05	картометрический метод; Mt=0,4	—
306	365423.25	2275618.20	картометрический метод; Mt=0,4	—
307	365460.35	2274625.55	картометрический метод; Mt=0,4	—
308	365640.18	2274145.87	картометрический метод; Mt=0,4	—
309	365662.50	2274090.58	картометрический метод; Mt=0,4	—
310	365663.08	2274089.26	картометрический метод; Mt=0,4	—
311	365692.33	2274020.50	картометрический метод; Mt=0,4	—
312	365694.36	2274015.20	картометрический метод; Mt=0,4	—
313	365723.01	2273942.22	картометрический метод; Mt=0,4	—
314	365724.25	2273939.09	картометрический метод; Mt=0,4	—
315	365734.52	2273914.25	картометрический метод; Mt=0,4	—
316	365737.82	2273906.27	картометрический метод; Mt=0,4	—
317	365738.04	2273905.74	картометрический метод; Mt=0,4	—

Челябинская область, Карталинское городское поселение, граница населенного пункта				
Обозначение характерных точек границ	Координаты, м		Метод определения координат и средняя квадратическая погрешность положения характерной точки (Mt), м	Описание обозначения точки
	X	Y		
1	2	3	4	5
318	365738.49	2273904.56	картометрический метод; Mt=0,4	—
319	365739.64	2273901.62	картометрический метод; Mt=0,4	—
320	365741.97	2273896.28	картометрический метод; Mt=0,4	—
321	365744.32	2273890.94	картометрический метод; Mt=0,4	—
322	365749.08	2273880.51	картометрический метод; Mt=0,4	—
323	366070.59	2274015.26	картометрический метод; Mt=0,4	—
324	366438.17	2273684.87	картометрический метод; Mt=0,4	—
325	366525.90	2273578.55	картометрический метод; Mt=0,4	—
326	366608.13	2273484.04	картометрический метод; Mt=0,4	—
327	366637.22	2273427.09	картометрический метод; Mt=0,4	—
328	366652.94	2273335.41	картометрический метод; Mt=0,4	—
329	366656.87	2273135.94	картометрический метод; Mt=0,4	—
330	366640.58	2272752.94	картометрический метод; Mt=0,4	—
331	366628.47	2271832.38	картометрический метод; Mt=0,4	—
332	367211.63	2271922.09	картометрический метод; Mt=0,4	—
333	367488.63	2271954.68	картометрический метод; Mt=0,4	—
334	367489.02	2271956.07	картометрический метод; Mt=0,4	—
335	367489.65	2272048.60	картометрический метод; Mt=0,4	—
336	367489.31	2272221.49	картометрический метод; Mt=0,4	—
337	367473.57	2272643.28	картометрический метод; Mt=0,4	—
338	367762.41	2272685.24	картометрический метод; Mt=0,4	—
339	367974.52	2272699.69	картометрический метод; Mt=0,4	—
340	368312.40	2272536.25	картометрический метод; Mt=0,4	—
341	368466.40	2272461.66	картометрический метод; Mt=0,4	—
342	368483.08	2272487.09	картометрический метод; Mt=0,4	—
343	368556.18	2272594.66	картометрический метод; Mt=0,4	—
344	368693.08	2272796.76	картометрический метод; Mt=0,4	—
345	368854.55	2272592.06	картометрический метод; Mt=0,4	—
346	368923.82	2272663.76	картометрический метод; Mt=0,4	—
347	369034.35	2272850.17	картометрический метод; Mt=0,4	—
348	369070.24	2272795.49	картометрический метод; Mt=0,4	—
349	369122.72	2272776.74	картометрический метод; Mt=0,4	—
350	369210.20	2272771.70	картометрический метод; Mt=0,4	—
351	369370.64	2272748.72	картометрический метод; Mt=0,4	—
352	369447.29	2272745.82	картометрический метод; Mt=0,4	—
353	369490.86	2272755.54	картометрический метод; Mt=0,4	—
354	369611.44	2272742.10	картометрический метод; Mt=0,4	—
355	369611.83	2272738.61	картометрический метод; Mt=0,4	—
356	369614.09	2272721.32	картометрический метод; Mt=0,4	—
357	369657.85	2272712.88	картометрический метод; Mt=0,4	—
358	369684.77	2272707.69	картометрический метод; Mt=0,4	—

Челябинская область, Карталинское городское поселение, граница населенного пункта				
Обозначение характерных точек границ	Координаты, м		Метод определения координат и средняя квадратическая погрешность положения характерной точки (Mt), м	Описание обозначения точки
	X	Y		
1	2	3	4	5
359	369685.17	2272708.20	картометрический метод; Mt=0,4	—
360	369685.78	2272708.43	картометрический метод; Mt=0,4	—
361	369686.21	2272708.40	картометрический метод; Mt=0,4	—
362	369686.61	2272708.22	картометрический метод; Mt=0,4	—
363	369687.05	2272707.72	картометрический метод; Mt=0,4	—
364	369687.12	2272707.50	картометрический метод; Mt=0,4	—
365	369687.16	2272707.30	картометрический метод; Mt=0,4	—
366	369687.54	2272707.29	картометрический метод; Mt=0,4	—
367	369850.10	2272678.97	картометрический метод; Mt=0,4	—
368	369867.77	2272675.86	картометрический метод; Mt=0,4	—
369	369963.66	2272658.94	картометрический метод; Mt=0,4	—
370	370106.76	2272633.98	картометрический метод; Mt=0,4	—
371	370170.80	2272622.60	картометрический метод; Mt=0,4	—
372	370291.93	2272601.21	картометрический метод; Mt=0,4	—
373	370317.81	2272597.96	картометрический метод; Mt=0,4	—
374	370451.44	2272579.72	картометрический метод; Mt=0,4	—
375	370527.48	2272569.53	картометрический метод; Mt=0,4	—
376	370536.15	2272569.29	картометрический метод; Mt=0,4	—
377	370588.45	2272567.38	картометрический метод; Mt=0,4	—
378	370611.05	2272566.39	картометрический метод; Mt=0,4	—
379	370611.00	2272565.71	картометрический метод; Mt=0,4	—
380	370617.07	2272565.29	картометрический метод; Mt=0,4	—
381	370624.72	2272550.90	картометрический метод; Mt=0,4	—
382	370717.95	2272533.91	картометрический метод; Mt=0,4	—
383	370756.27	2272526.76	картометрический метод; Mt=0,4	—
384	370772.81	2272610.26	картометрический метод; Mt=0,4	—
385	370843.57	2272965.39	картометрический метод; Mt=0,4	—
386	371076.36	2272905.10	картометрический метод; Mt=0,4	—
387	371131.30	2272850.63	картометрический метод; Mt=0,4	—
388	371198.37	2272784.47	картометрический метод; Mt=0,4	—
389	371206.31	2272776.67	картометрический метод; Mt=0,4	—
390	371330.02	2272654.25	картометрический метод; Mt=0,4	—
391	371331.79	2272631.60	картометрический метод; Mt=0,4	—
392	371332.81	2272619.75	картометрический метод; Mt=0,4	—
393	371333.28	2272614.21	картометрический метод; Mt=0,4	—
394	371343.22	2272493.93	картометрический метод; Mt=0,4	—
395	371255.77	2271498.15	картометрический метод; Mt=0,4	—
396	371252.15	2271458.04	картометрический метод; Mt=0,4	—
397	371106.91	2271129.98	картометрический метод; Mt=0,4	—
398	371101.51	2271118.36	картометрический метод; Mt=0,4	—
399	370817.86	2270481.72	картометрический метод; Mt=0,4	—

Челябинская область, Карталинское городское поселение, граница населенного пункта				
Обозначение характерных точек границ	Координаты, м		Метод определения координат и средняя квадратическая погрешность положения характерной точки (Mt), м	Описание обозначения точки
	X	Y		
1	2	3	4	5
400	370240.18	2270142.98	картометрический метод; Mt=0,4	—
401	370191.23	2269902.26	картометрический метод; Mt=0,4	—
402	369985.05	2269679.15	картометрический метод; Mt=0,4	—
403	369559.90	2269468.73	картометрический метод; Mt=0,4	—
404	369225.43	2269306.67	картометрический метод; Mt=0,4	—
405	369082.00	2269000.15	картометрический метод; Mt=0,4	—
406	368922.56	2268907.32	картометрический метод; Mt=0,4	—
407	368796.35	2268833.83	картометрический метод; Mt=0,4	—
408	368381.62	2268722.87	картометрический метод; Mt=0,4	—
409	367866.49	2268455.56	картометрический метод; Mt=0,4	—
410	367896.36	2267622.38	картометрический метод; Mt=0,4	—
411	367895.98	2266593.77	картометрический метод; Mt=0,4	—
412	368392.88	2266556.13	картометрический метод; Mt=0,4	—
413	368652.09	2266532.81	картометрический метод; Mt=0,4	—
414	368651.67	2266566.49	картометрический метод; Mt=0,4	—
415	368644.26	2267283.52	картометрический метод; Mt=0,4	—
416	369950.75	2267290.55	картометрический метод; Mt=0,4	—
417	370031.05	2266964.97	картометрический метод; Mt=0,4	—
418	369965.09	2266454.98	картометрический метод; Mt=0,4	—
419	371452.76	2266530.02	картометрический метод; Mt=0,4	—
420	372578.94	2266657.13	картометрический метод; Mt=0,4	—
421	372589.47	2266658.42	картометрический метод; Mt=0,4	—
422	372590.39	2266658.52	картометрический метод; Mt=0,4	—
423	372597.77	2266659.43	картометрический метод; Mt=0,4	—
424	372605.45	2266660.16	картометрический метод; Mt=0,4	—
425	372612.38	2266660.46	картометрический метод; Mt=0,4	—
426	372613.95	2266660.54	картометрический метод; Mt=0,4	—
427	372620.61	2266660.84	картометрический метод; Mt=0,4	—
428	372632.40	2266661.37	картометрический метод; Mt=0,4	—
429	372651.97	2266662.26	картометрический метод; Mt=0,4	—
430	372663.60	2266662.78	картометрический метод; Mt=0,4	—
431	372678.76	2266664.26	картометрический метод; Mt=0,4	—
432	372690.21	2266665.37	картометрический метод; Mt=0,4	—
433	372700.46	2266665.59	картометрический метод; Mt=0,4	—
434	372720.43	2266666.02	картометрический метод; Mt=0,4	—
435	372721.59	2266666.03	картометрический метод; Mt=0,4	—
436	372728.57	2266666.18	картометрический метод; Mt=0,4	—
437	372735.55	2266666.34	картометрический метод; Mt=0,4	—
438	372748.94	2266667.28	картометрический метод; Mt=0,4	—
439	372788.18	2266722.91	картометрический метод; Mt=0,4	—
440	372826.66	2266812.37	картометрический метод; Mt=0,4	—

Челябинская область, Карталинское городское поселение, граница населенного пункта				
Обозначение характерных точек границ	Координаты, м		Метод определения координат и средняя квадратическая погрешность положения характерной точки (Mt), м	Описание обозначения точки
	X	Y		
1	2	3	4	5
441	372849.59	2266890.12	картометрический метод; Mt=0,4	—
442	372858.99	2266964.54	картометрический метод; Mt=0,4	—
443	372859.87	2267048.23	картометрический метод; Mt=0,4	—
444	372852.24	2267141.22	картометрический метод; Mt=0,4	—
445	372813.45	2267311.88	картометрический метод; Mt=0,4	—
446	372660.24	2267735.72	картометрический метод; Mt=0,4	—
447	372539.63	2268010.41	картометрический метод; Mt=0,4	—
448	372447.00	2268102.91	картометрический метод; Mt=0,4	—
449	371829.55	2268537.80	картометрический метод; Mt=0,4	—
450	371510.29	2268870.49	картометрический метод; Mt=0,4	—
451	371422.26	2268996.02	картометрический метод; Mt=0,4	—
452	371321.29	2269139.12	картометрический метод; Mt=0,4	—
453	371245.97	2269262.30	картометрический метод; Mt=0,4	—
454	371189.95	2269454.23	картометрический метод; Mt=0,4	—
455	371185.73	2269570.81	картометрический метод; Mt=0,4	—
456	371195.65	2269714.03	картометрический метод; Mt=0,4	—
457	371206.94	2269847.56	картометрический метод; Mt=0,4	—
458	371210.54	2269890.10	картометрический метод; Mt=0,4	—
459	371340.01	2269875.66	картометрический метод; Mt=0,4	—
460	371445.52	2269869.10	картометрический метод; Mt=0,4	—
461	371427.66	2269435.86	картометрический метод; Mt=0,4	—
462	371346.69	2269415.72	картометрический метод; Mt=0,4	—
463	371360.23	2269360.99	картометрический метод; Mt=0,4	—
464	371395.11	2269260.07	картометрический метод; Mt=0,4	—
465	371571.19	2268964.79	картометрический метод; Mt=0,4	—
466	371755.11	2268791.62	картометрический метод; Mt=0,4	—
467	371973.32	2268581.84	картометрический метод; Mt=0,4	—
468	372003.81	2268560.33	картометрический метод; Mt=0,4	—
469	371977.00	2268512.06	картометрический метод; Mt=0,4	—
470	372023.24	2268450.87	картометрический метод; Mt=0,4	—
471	372463.67	2268140.75	картометрический метод; Mt=0,4	—
472	372663.93	2267872.55	картометрический метод; Mt=0,4	—
473	372691.40	2267786.55	картометрический метод; Mt=0,4	—
474	372736.07	2267806.17	картометрический метод; Mt=0,4	—
475	372888.46	2267456.31	картометрический метод; Mt=0,4	—
476	373057.85	2267777.29	картометрический метод; Mt=0,4	—
477	373557.29	2267729.27	картометрический метод; Mt=0,4	—
478	373782.46	2267635.82	картометрический метод; Mt=0,4	—
479	374206.02	2267849.74	картометрический метод; Mt=0,4	—
480	374798.61	2268007.00	картометрический метод; Mt=0,4	—
481	375058.11	2268078.35	картометрический метод; Mt=0,4	—

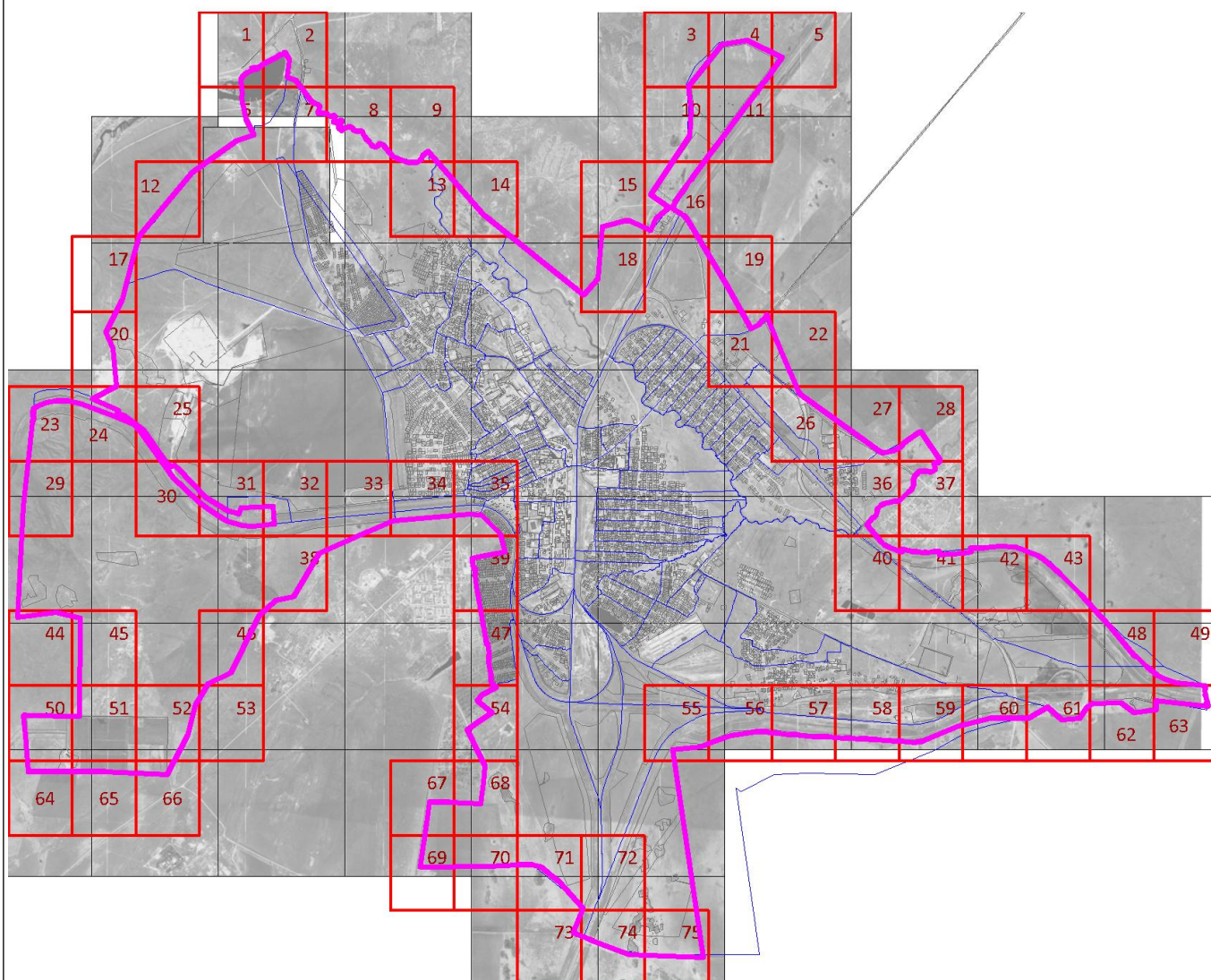
Челябинская область, Карталинское городское поселение, граница населенного пункта

Обозначение характерных точек границ	Координаты, м		Метод определения координат и средняя квадратическая погрешность положения характерной точки (Mt), м	Описание обозначения точки
	X	Y		
1	2	3	4	5
482	375904.47	2268786.93	картометрический метод; Mt=0,4	—
483	376338.58	2269378.54	картометрический метод; Mt=0,4	—
484	376400.62	2269584.56	картометрический метод; Mt=0,4	—
485	376407.80	2269606.57	картометрический метод; Mt=0,4	—
486	376631.09	2269504.68	картометрический метод; Mt=0,4	—
487	376850.33	2269461.63	картометрический метод; Mt=0,4	—
488	376917.36	2269453.20	картометрический метод; Mt=0,4	—
489	376964.90	2269457.49	картометрический метод; Mt=0,4	—
490	377027.92	2269449.90	картометрический метод; Mt=0,4	—
491	377165.41	2269437.48	картометрический метод; Mt=0,4	—
492	377213.47	2269475.37	картометрический метод; Mt=0,4	—
493	377247.02	2269527.36	картометрический метод; Mt=0,4	—
494	377277.57	2269593.61	картометрический метод; Mt=0,4	—
1	377303.53	2269582.59	картометрический метод; Mt=0,4	—

ОПИСАНИЕ МЕСТОПОЛОЖЕНИЯ ГРАНИЦ

Челябинская область, Карталинское городское поселение, граница населенного пункта

Обзорная схема границ объекта землеустройства



Масштаб 1 : 2375000

Используемые условные знаки и обозначения:

74:02:0201002:12	- кадастровый номер земельного участка		- граница кадастрового квартала
1..n	- характерная точка объекта		- граница земельного участка
	- граница населенного пункта	с 1 по 75	- обозначение выносного листа
	- граница муниципальных образований		

Подпись

Гусева Л.Н.

Дата

12 ноября 2021 г.


Место для оттиска печати (при наличии) лица, составившего описание местоположения границ объекта

ОПИСАНИЕ МЕСТОПОЛОЖЕНИЯ ГРАНИЦ

Челябинская область, Карталинское городское поселение, граница населенного пункта

План границ объекта

Выносной лист 1



Масштаб 1 : 5000

Используемые условные знаки и обозначения: см. лист с Обзорной схемой границ

Подпись

Гусева Л.Н.

Дата

12 ноября 2021 г.

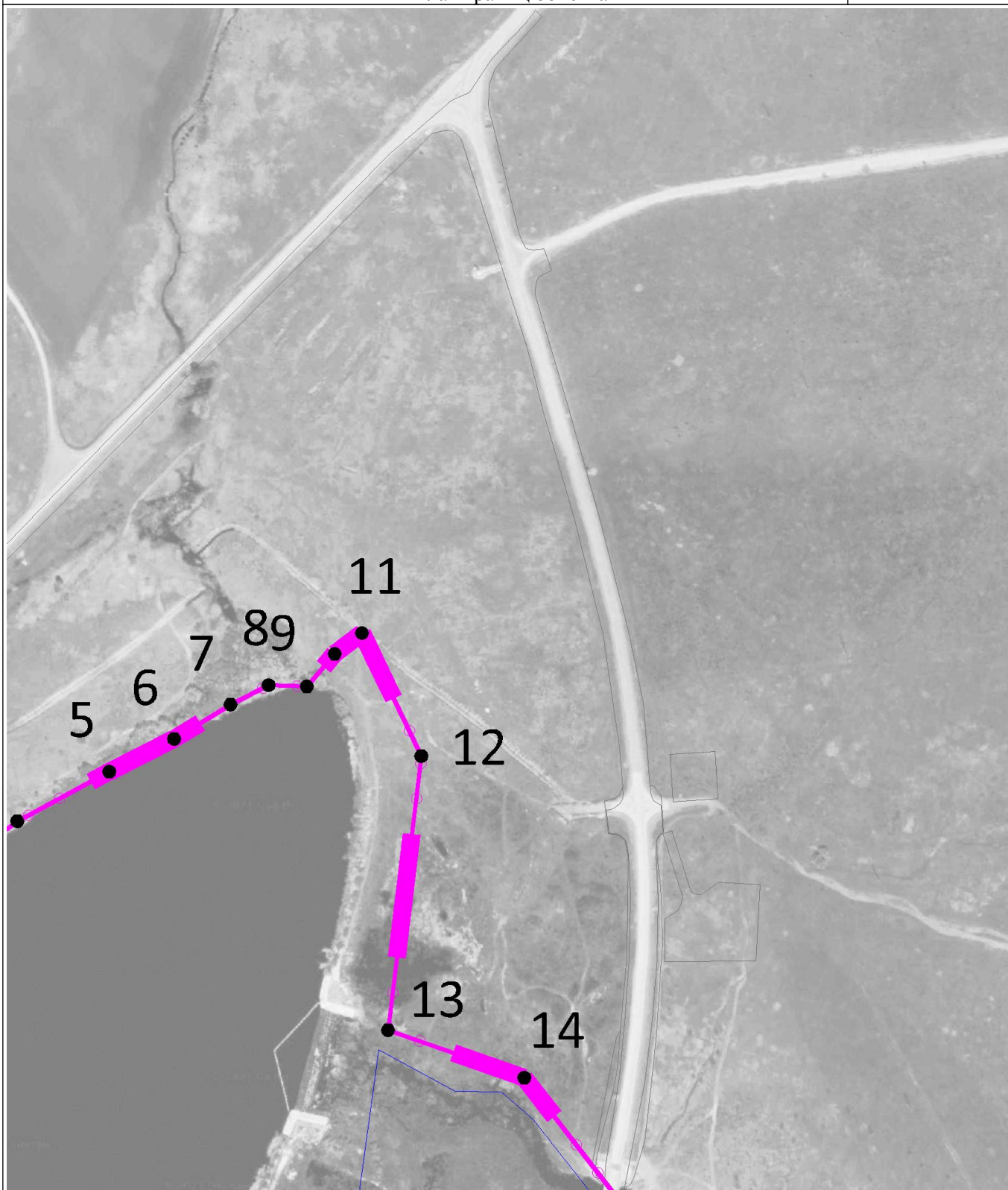
Место для оттиска печати (при наличии) лица, составившего описание местоположения границ объекта

ОПИСАНИЕ МЕСТОПОЛОЖЕНИЯ ГРАНИЦ

Челябинская область, Карталинское городское поселение, граница населенного пункта

План границ объекта

Выносной лист 2



Масштаб 1 : 5000

Используемые условные знаки и обозначения: см. лист с Обзорной схемой границ

Подпись

Гусева Л.Н.

Дата

12 ноября 2021 г.


Место для оттиска печати (при наличии) лица, составившего описание местоположения границ объекта

ОПИСАНИЕ МЕСТОПОЛОЖЕНИЯ ГРАНИЦ

Челябинская область, Карталинское городское поселение, граница населенного пункта

План границ объекта

Выносной лист 3



Масштаб 1 : 5000

Используемые условные знаки и обозначения: см. лист с Обзорной схемой границ

Подпись

Гусева Л.Н.

Дата

12 ноября 2021 г.

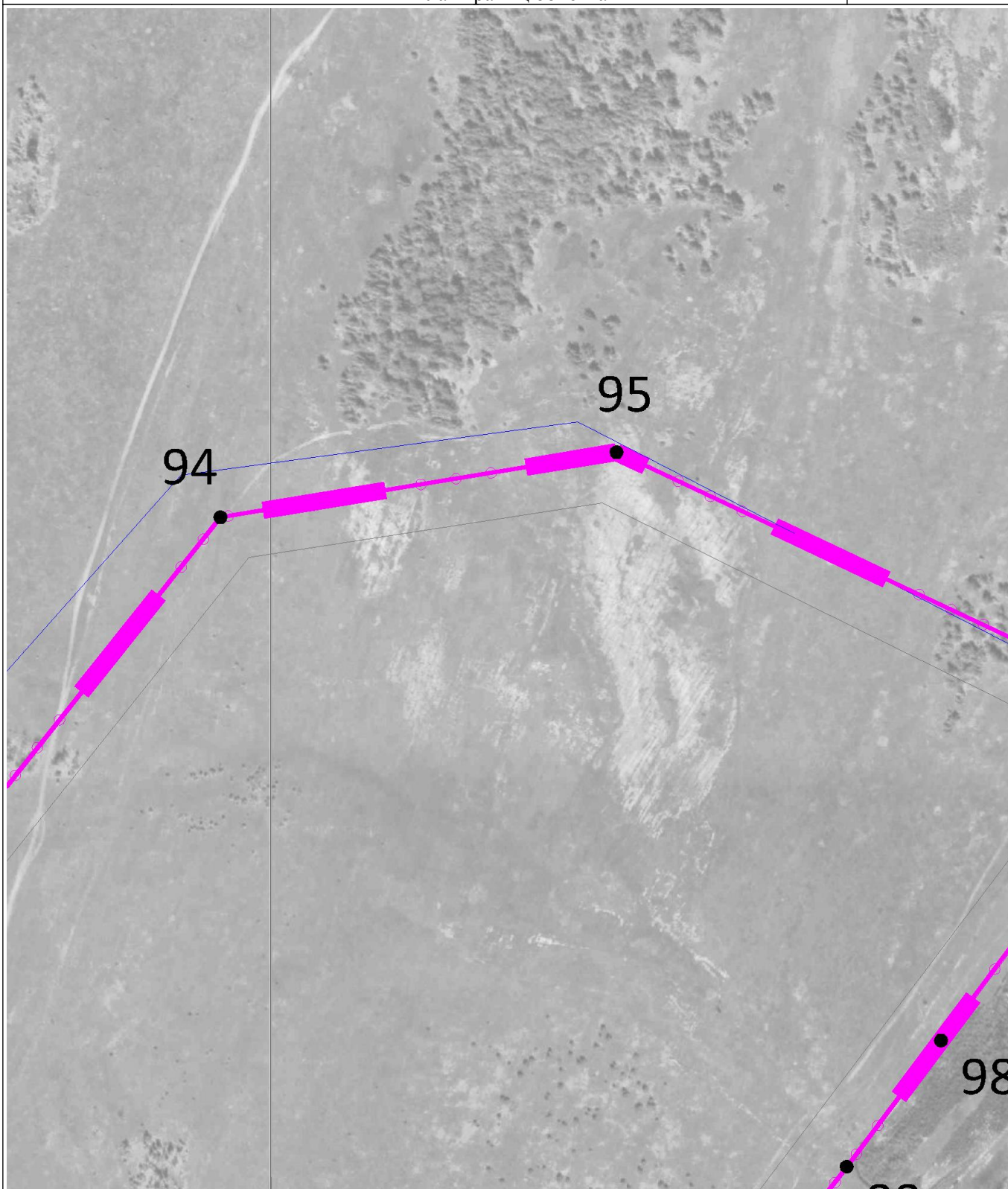
Место для оттиска печати (при наличии) лица, составившего описание местоположения границ объекта

ОПИСАНИЕ МЕСТОПОЛОЖЕНИЯ ГРАНИЦ

Челябинская область, Карталинское городское поселение, граница населенного пункта

План границ объекта

Выносной лист 4



Масштаб 1 : 5000

Используемые условные знаки и обозначения: см. лист с Обзорной схемой границ

Подпись

Гусева Л.Н.

Дата

12 ноября 2021 г.

Место для оттиска печати (при наличии) лица, составившего описание местоположения границ объекта

ОПИСАНИЕ МЕСТОПОЛОЖЕНИЯ ГРАНИЦ

Челябинская область, Карталинское городское поселение, граница населенного пункта

План границ объекта

Выносной лист 5



Масштаб 1 : 5000

Используемые условные знаки и обозначения: см. лист с Обзорной схемой границ

Подпись

Гусева Л.Н.

Дата

12 ноября 2021 г.

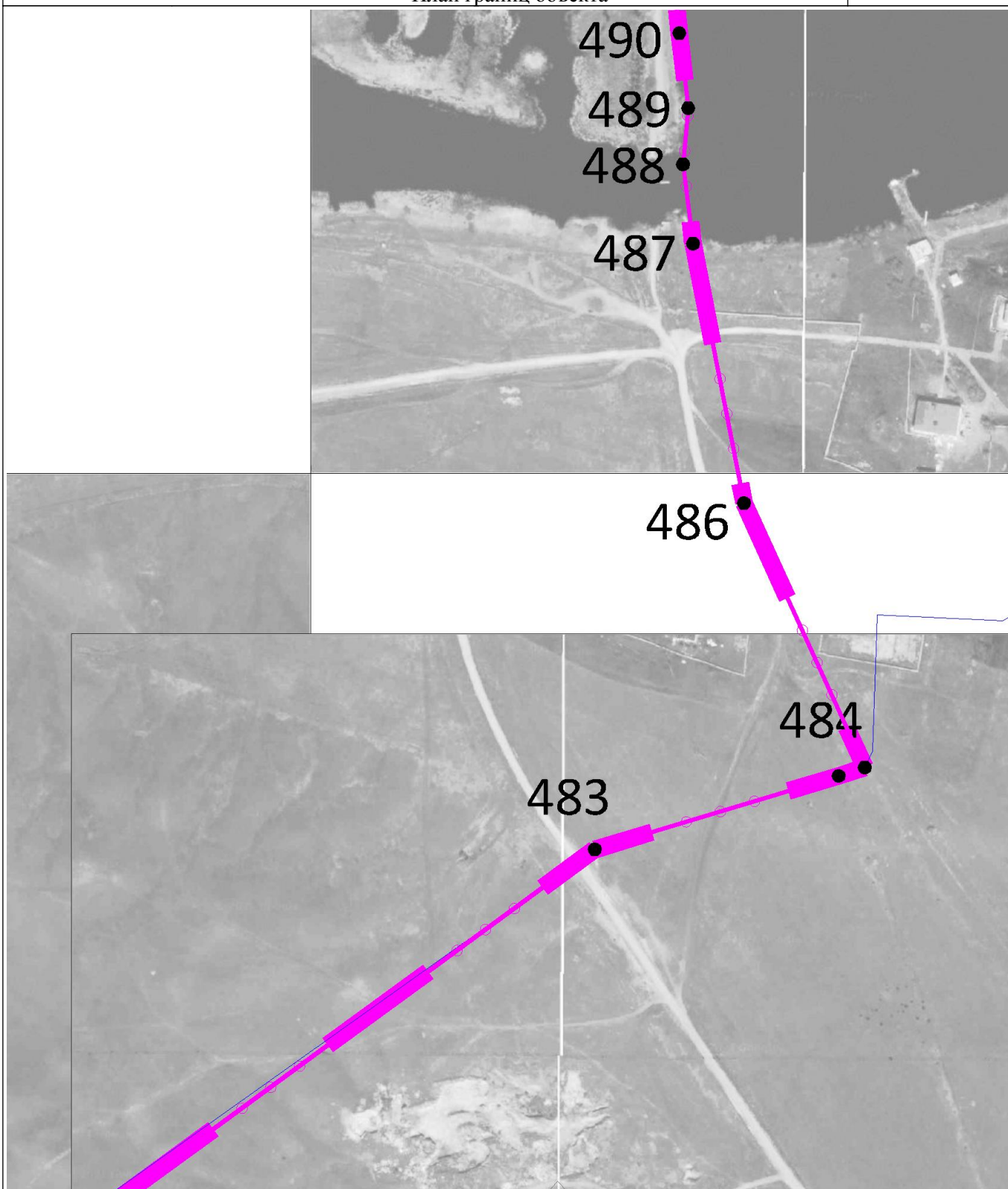
Место для оттиска печати (при наличии) лица, составившего описание местоположения границ объекта

ОПИСАНИЕ МЕСТОПОЛОЖЕНИЯ ГРАНИЦ

Челябинская область, Карталинское городское поселение, граница населенного пункта

План границ объекта

Выносной лист 6



Масштаб 1 : 5000

Используемые условные знаки и обозначения: см. лист с Обзорной схемой границ

Подпись

Гусева Л.Н.

Дата

12 ноября 2021 г.

Место для оттиска печати (при наличии) лица, составившего описание местоположения границ объекта

ОПИСАНИЕ МЕСТОПОЛОЖЕНИЯ ГРАНИЦ

Челябинская область, Карталинское городское поселение, граница населенного пункта

План границ объекта

Выносной лист 7



Масштаб 1 : 5000

Используемые условные знаки и обозначения: см. лист с Обзорной схемой границ

Подпись

Гусева Л.Н.

Дата

12 ноября 2021 г.

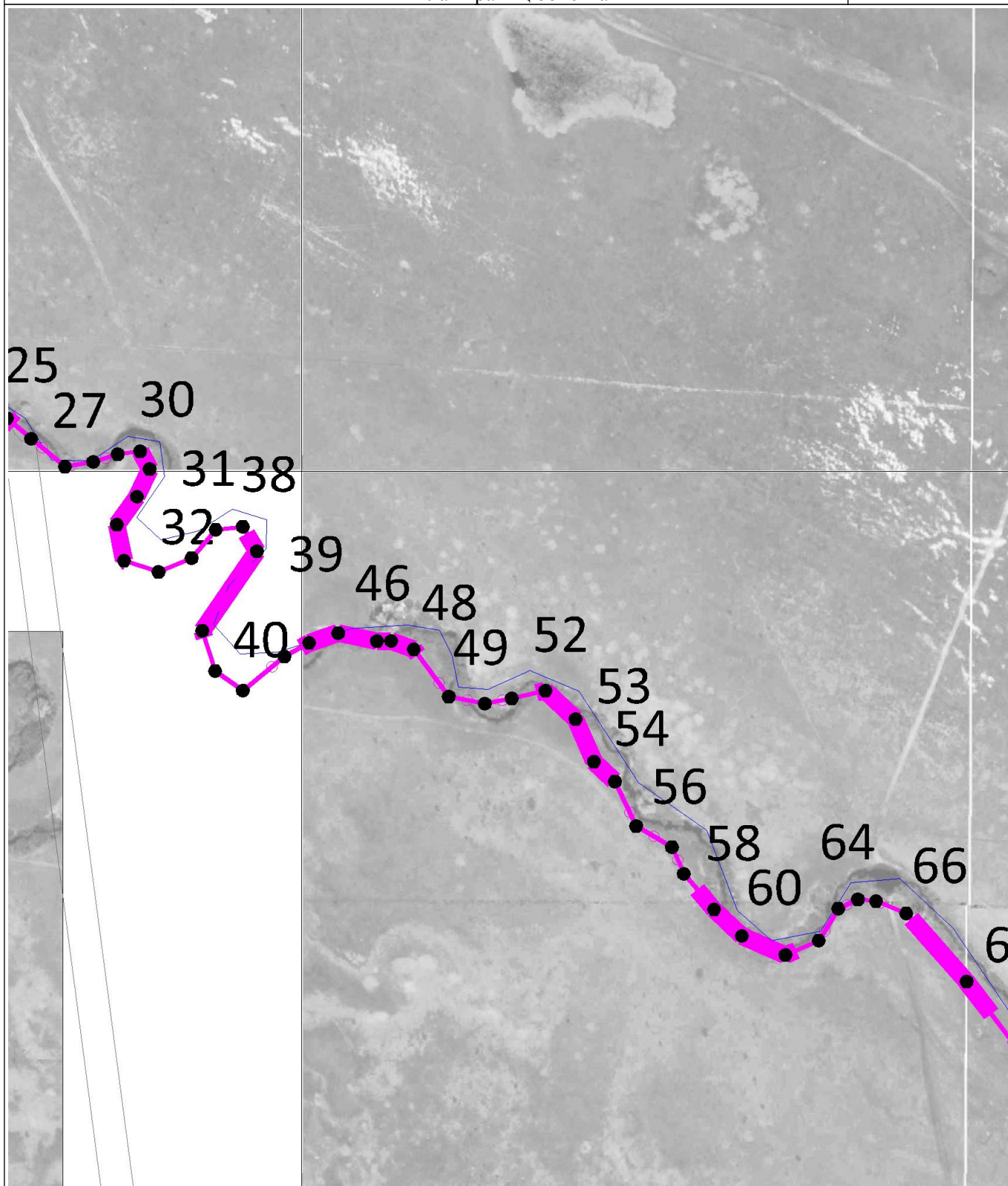
Место для оттиска печати (при наличии) лица, составившего описание местоположения границ объекта

ОПИСАНИЕ МЕСТОПОЛОЖЕНИЯ ГРАНИЦ

Челябинская область, Карталинское городское поселение, граница населенного пункта

План границ объекта

Выносной лист 8



Масштаб 1 : 5000

Используемые условные знаки и обозначения: см. лист с Обзорной схемой границ

Подпись

Гусева Л.Н.

Дата

12 ноября 2021 г.

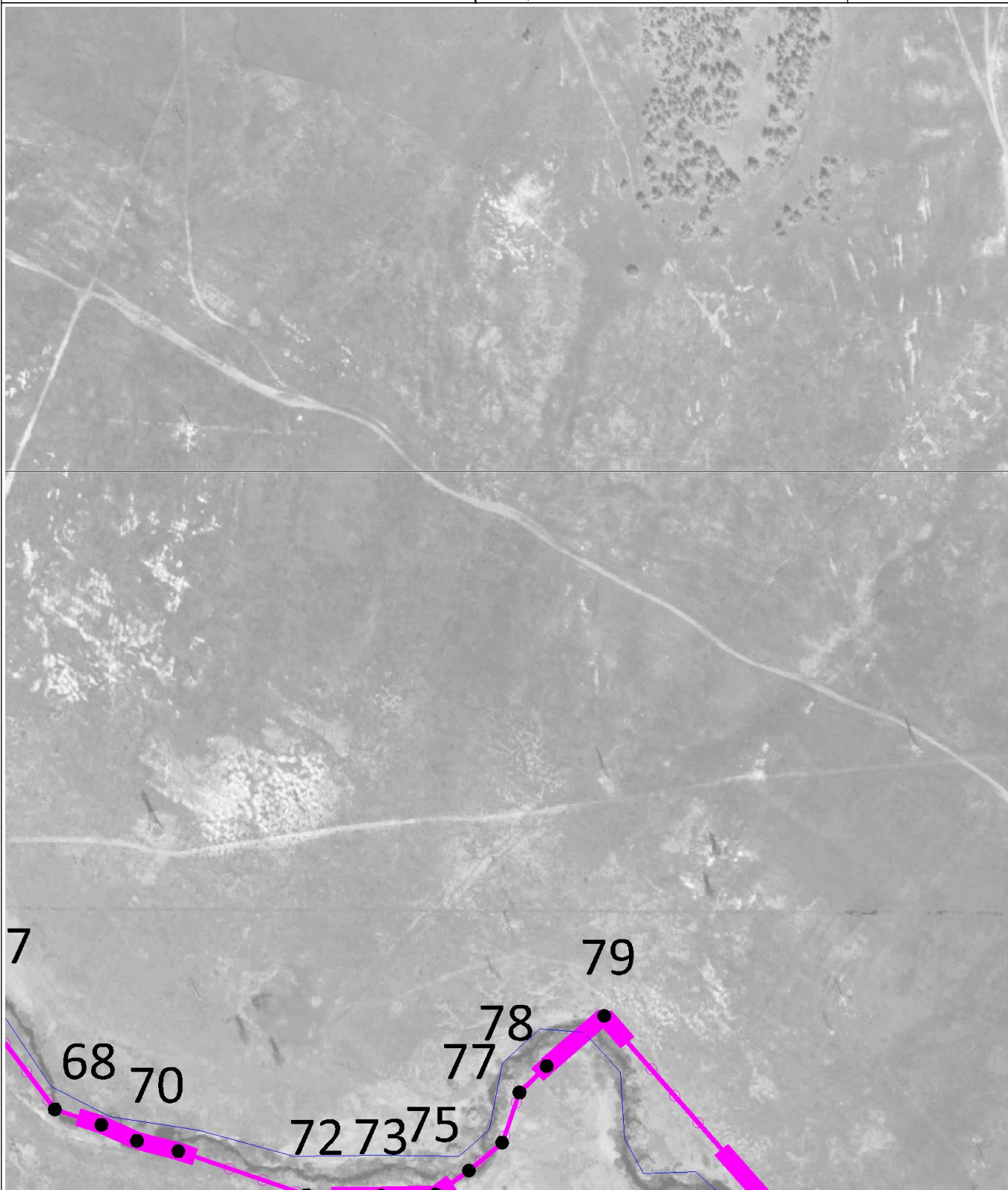
Место для оттиска печати (при наличии) лица, составившего описание местоположения границ объекта

ОПИСАНИЕ МЕСТОПОЛОЖЕНИЯ ГРАНИЦ

Челябинская область, Карталинское городское поселение, граница населенного пункта

План границ объекта

Выносной лист 9



Масштаб 1 : 5000

Используемые условные знаки и обозначения: см. лист с Обзорной схемой границ

Подпись

Гусева Л.Н.

Дата

12 ноября 2021 г.

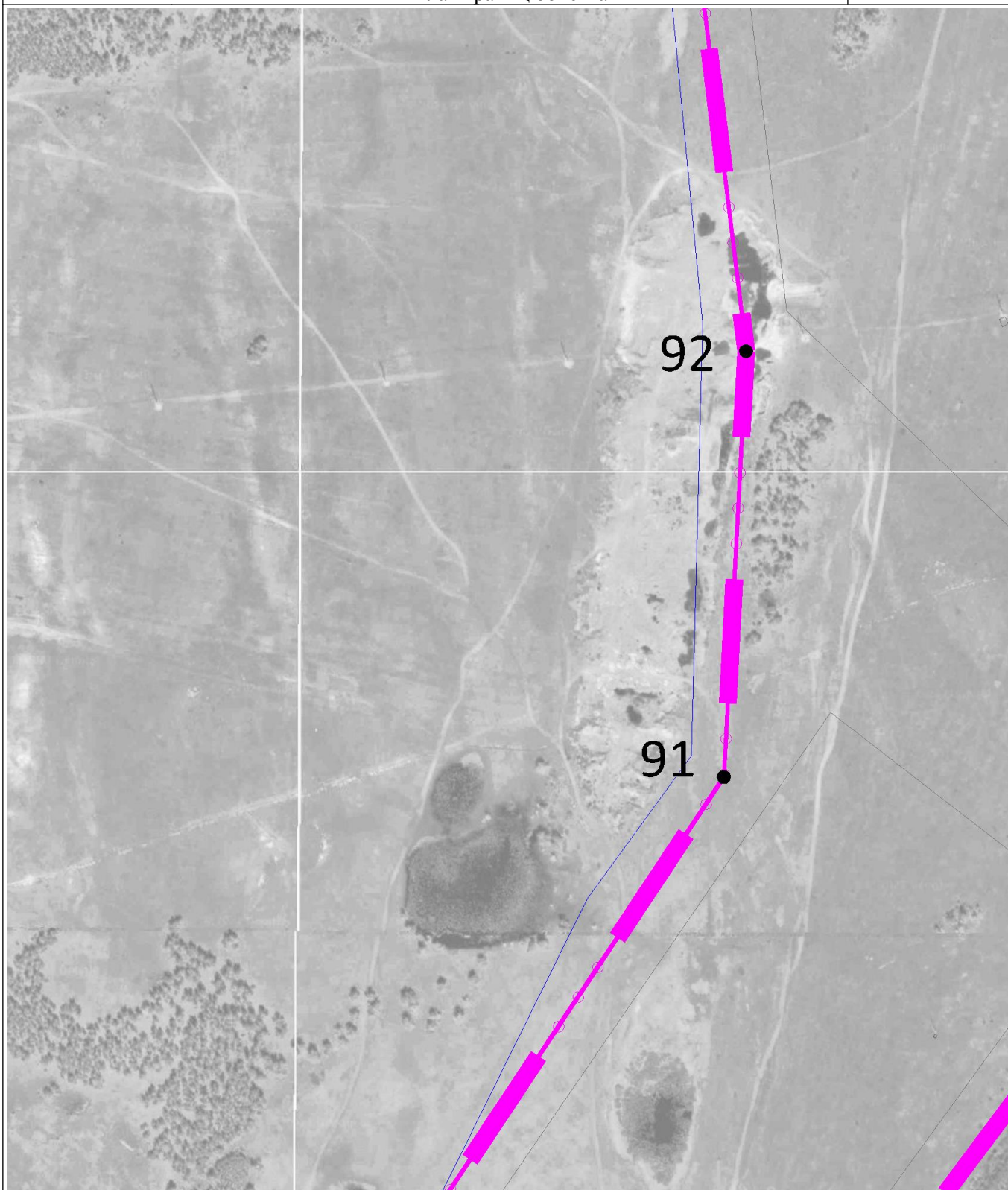
Место для оттиска печати (при наличии) лица, составившего описание местоположения границ объекта

ОПИСАНИЕ МЕСТОПОЛОЖЕНИЯ ГРАНИЦ

Челябинская область, Карталинское городское поселение, граница населенного пункта

План границ объекта

Выносной лист 10



Масштаб 1 : 5000

Используемые условные знаки и обозначения: см. лист с Обзорной схемой границ

Подпись

Гусева Л.Н.

Дата

12 ноября 2021 г.

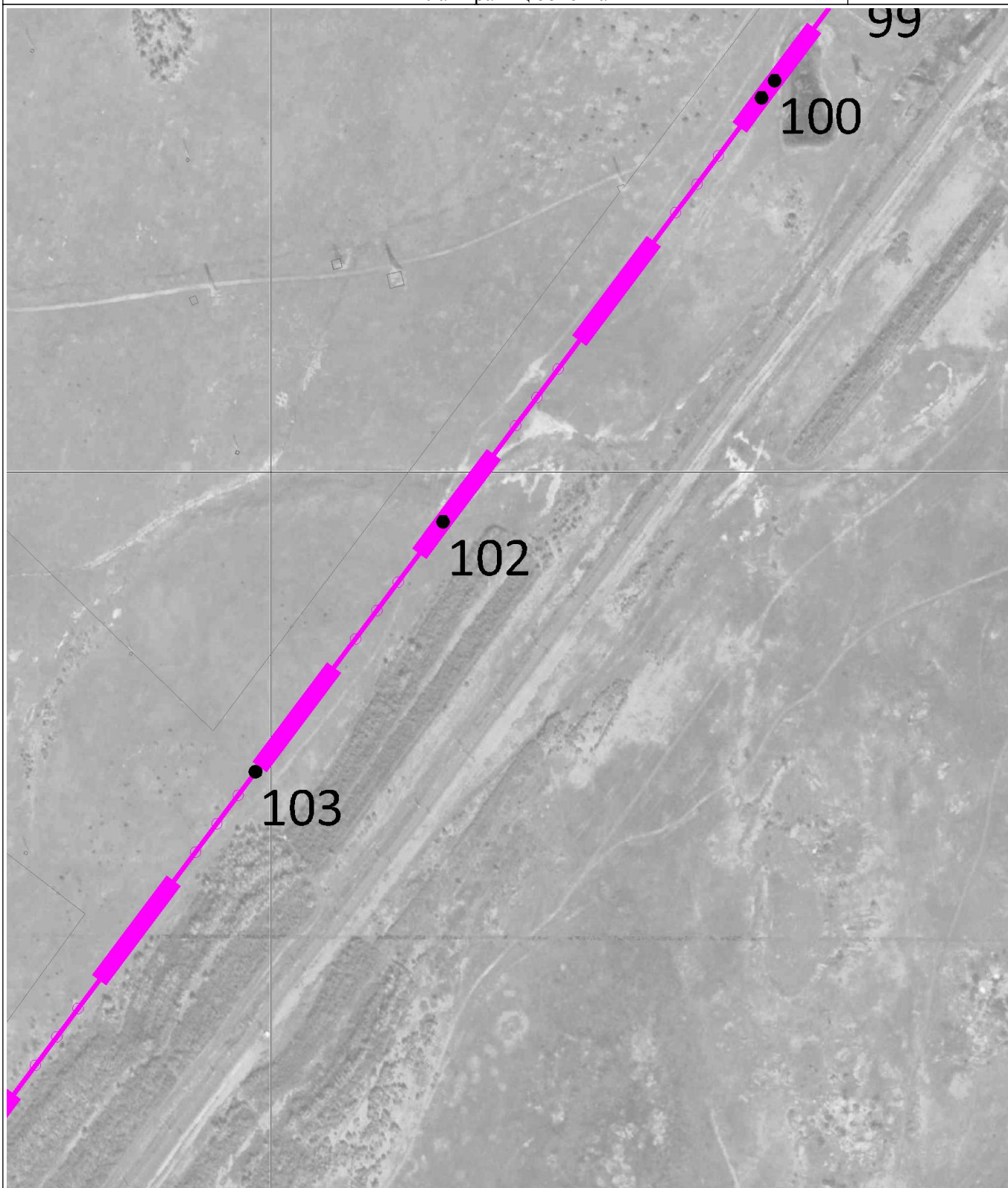
Место для оттиска печати (при наличии) лица, составившего описание местоположения границ объекта

ОПИСАНИЕ МЕСТОПОЛОЖЕНИЯ ГРАНИЦ

Челябинская область, Карталинское городское поселение, граница населенного пункта

План границ объекта

Выносной лист 11



Масштаб 1 : 5000

Используемые условные знаки и обозначения: см. лист с Обзорной схемой границ

Подпись

Гусева Л.Н.

Дата

12 ноября 2021 г.

Место для оттиска печати (при наличии) лица, составившего описание местоположения границ объекта

ОПИСАНИЕ МЕСТОПОЛОЖЕНИЯ ГРАНИЦ

Челябинская область, Карталинское городское поселение, граница населенного пункта

План границ объекта

Выносной лист 12



Масштаб 1 : 5000

Используемые условные знаки и обозначения: см. лист с Обзорной схемой границ

Подпись

Гусева Л.Н.

Дата

12 ноября 2021 г.

Место для оттиска печати (при наличии) лица, составившего описание местоположения границ объекта

ОПИСАНИЕ МЕСТОПОЛОЖЕНИЯ ГРАНИЦ

Челябинская область, Карталинское городское поселение, граница населенного пункта

План границ объекта

Выносной лист 13



Масштаб 1 : 5000

Используемые условные знаки и обозначения: см. лист с Обзорной схемой границ

Подпись

Гусева Л.Н.

Дата

12 ноября 2021 г.

Место для оттиска печати (при наличии) лица, составившего описание местоположения границ объекта

ОПИСАНИЕ МЕСТОПОЛОЖЕНИЯ ГРАНИЦ

Челябинская область, Карталинское городское поселение, граница населенного пункта

План границ объекта

Выносной лист 14



Масштаб 1 : 5000

Используемые условные знаки и обозначения: см. лист с Обзорной схемой границ

Подпись

Гусева Л.Н.

Дата

12 ноября 2021 г.

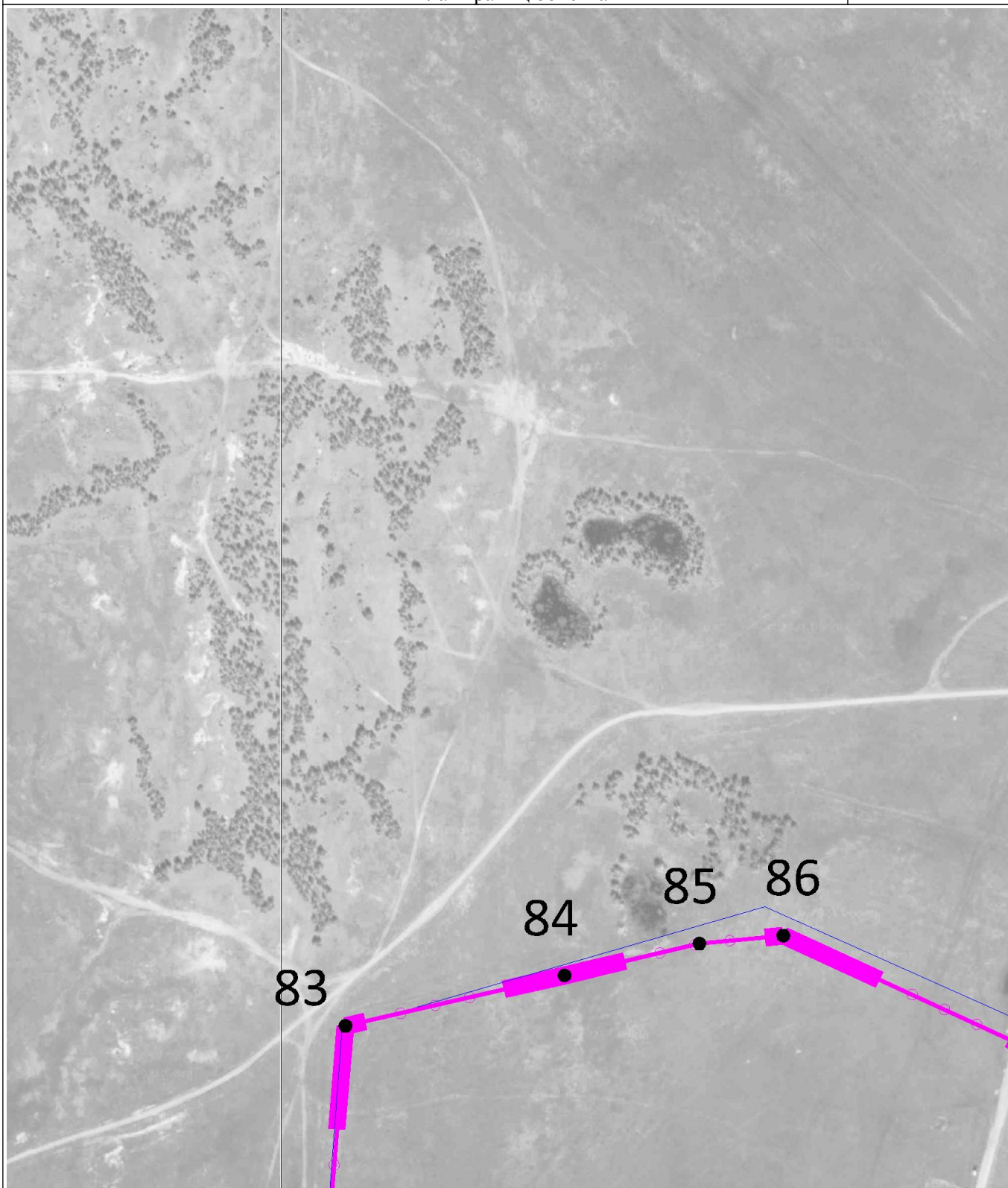
Место для оттиска печати (при наличии) лица, составившего описание местоположения границ объекта

ОПИСАНИЕ МЕСТОПОЛОЖЕНИЯ ГРАНИЦ

Челябинская область, Карталинское городское поселение, граница населенного пункта

План границ объекта

Выносной лист 15



Масштаб 1 : 5000

Используемые условные знаки и обозначения: см. лист с Обзорной схемой границ

Подпись

Гусева Л.Н.

Дата

12 ноября 2021 г.

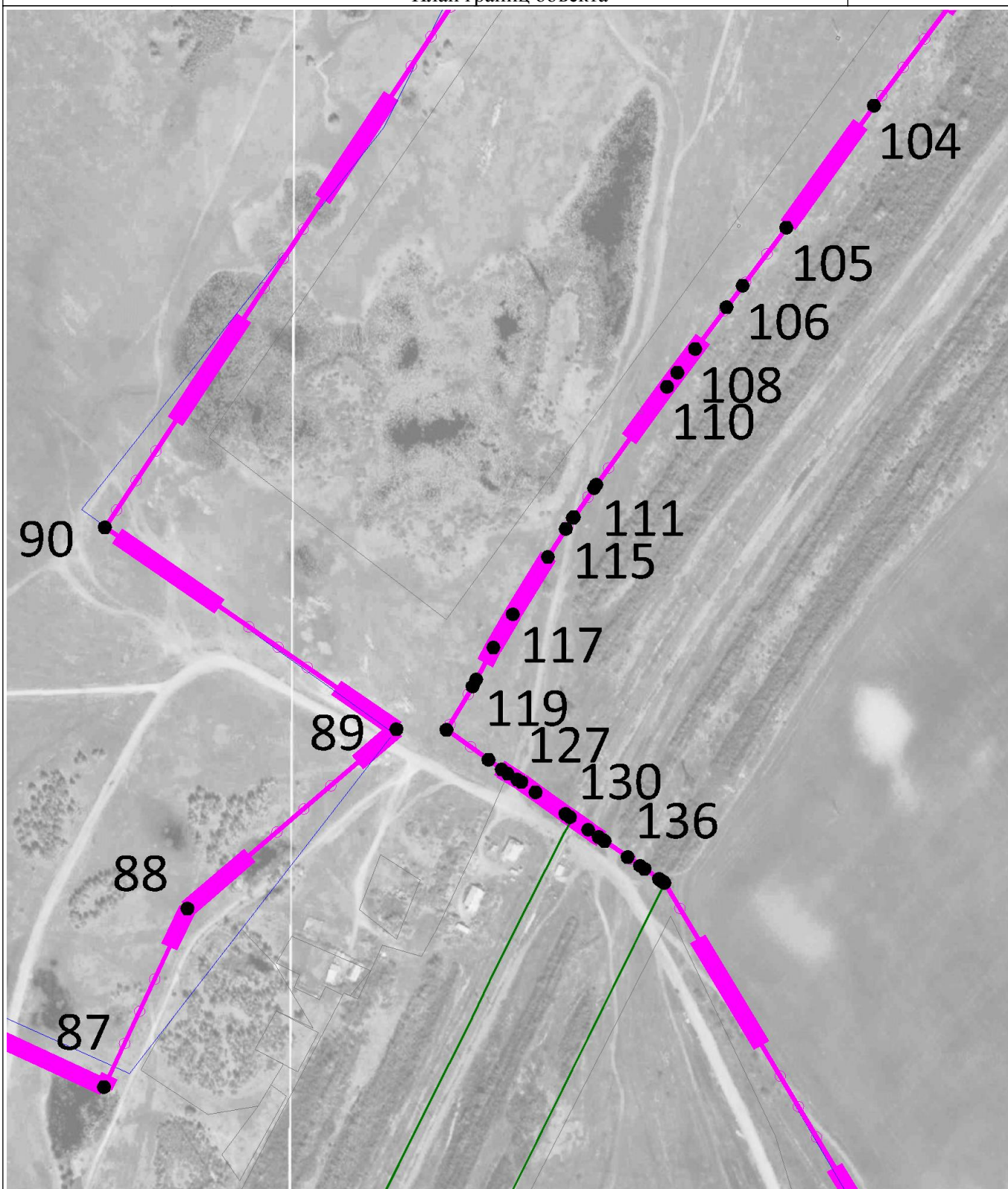
Место для оттиска печати (при наличии) лица, составившего описание местоположения границ объекта

ОПИСАНИЕ МЕСТОПОЛОЖЕНИЯ ГРАНИЦ

Челябинская область, Карталинское городское поселение, граница населенного пункта

План границ объекта

Выносной лист 16



Масштаб 1 : 5000

Используемые условные знаки и обозначения: см. лист с Обзорной схемой границ

Подпись

Гусева Л.Н.

Дата

12 ноября 2021 г.


Место для оттиска печати (при наличии) лица, составившего описание местоположения границ объекта

ОПИСАНИЕ МЕСТОПОЛОЖЕНИЯ ГРАНИЦ

Челябинская область, Карталинское городское поселение, граница населенного пункта

План границ объекта

Выносной лист 17



Масштаб 1 : 5000

Используемые условные знаки и обозначения: см. лист с Обзорной схемой границ

Подпись

Гусева Л.Н.

Дата

12 ноября 2021 г.

Место для оттиска печати (при наличии) лица, составившего описание местоположения границ объекта

ОПИСАНИЕ МЕСТОПОЛОЖЕНИЯ ГРАНИЦ

Челябинская область, Карталинское городское поселение, граница населенного пункта

План границ объекта

Выносной лист 18



Масштаб 1 : 5000

Используемые условные знаки и обозначения: см. лист с Обзорной схемой границ

Подпись

Гусева Л.Н.

Дата

12 ноября 2021 г.

Место для оттиска печати (при наличии) лица, составившего описание местоположения границ объекта

ОПИСАНИЕ МЕСТОПОЛОЖЕНИЯ ГРАНИЦ

Челябинская область, Карталинское городское поселение, граница населенного пункта

План границ объекта

Выносной лист 19



Масштаб 1 : 5000

Используемые условные знаки и обозначения: см. лист с Обзорной схемой границ

Подпись

Гусева Л.Н.

Дата

12 ноября 2021 г.

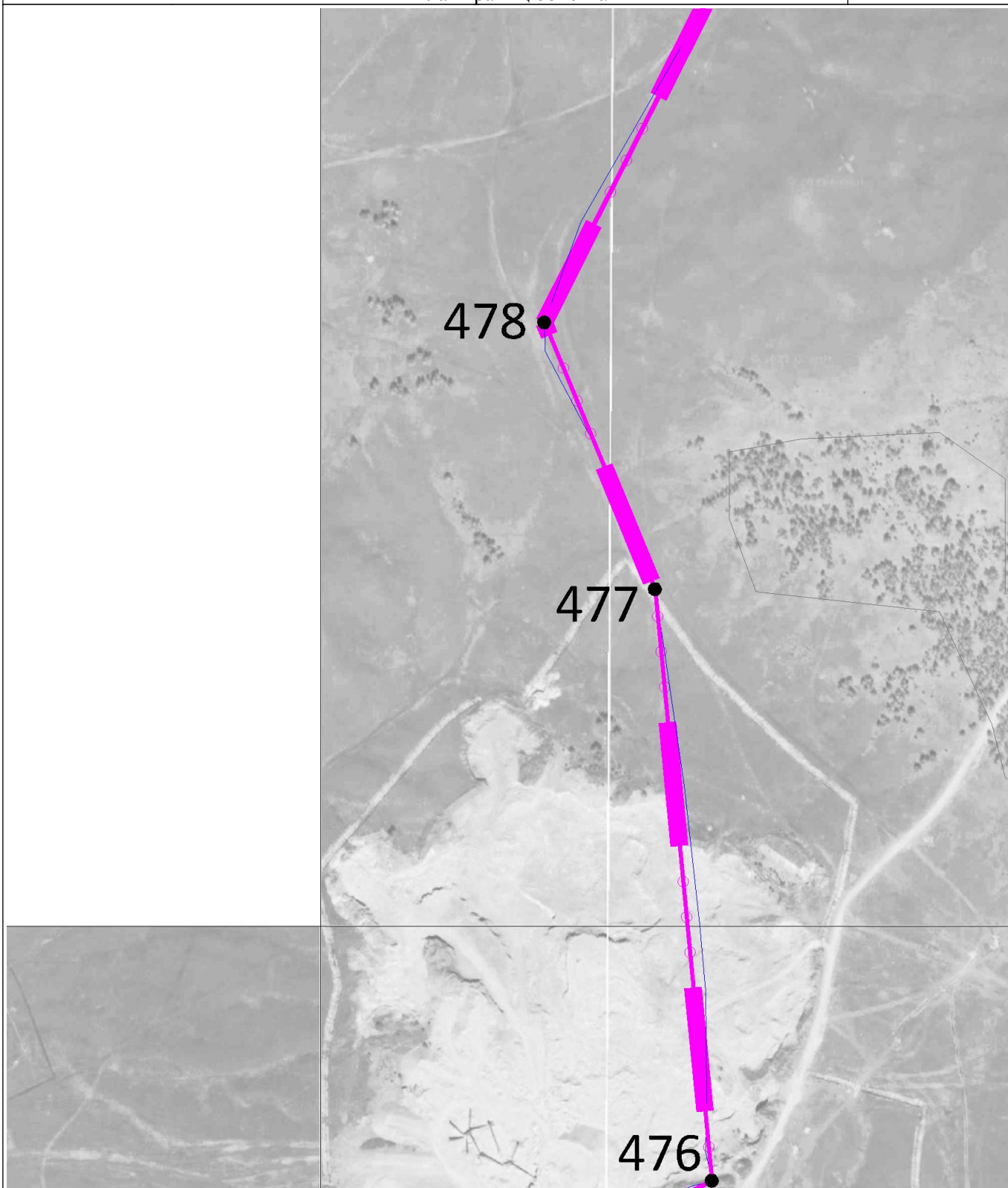
Место для оттиска печати (при наличии) лица, составившего описание местоположения границ объекта

ОПИСАНИЕ МЕСТОПОЛОЖЕНИЯ ГРАНИЦ

Челябинская область, Карталинское городское поселение, граница населенного пункта

План границ объекта

Выносной лист 20



Масштаб 1 : 5000

Используемые условные знаки и обозначения: см. лист с Обзорной схемой границ

Подпись

Гусева Л.Н.

Дата

12 ноября 2021 г.

Место для оттиска печати (при наличии) лица, составившего описание местоположения границ объекта

ОПИСАНИЕ МЕСТОПОЛОЖЕНИЯ ГРАНИЦ

Челябинская область, Карталинское городское поселение, граница населенного пункта

План границ объекта

Выносной лист 21



Масштаб 1 : 5000

Используемые условные знаки и обозначения: см. лист с Обзорной схемой границ

Подпись

Гусева Л.Н.

Дата

12 ноября 2021 г.


Место для оттиска печати (при наличии) лица, составившего описание местоположения границ объекта

ОПИСАНИЕ МЕСТОПОЛОЖЕНИЯ ГРАНИЦ

Челябинская область, Карталинское городское поселение, граница населенного пункта

План границ объекта

Выносной лист 22



Масштаб 1 : 5000

Используемые условные знаки и обозначения: см. лист с Обзорной схемой границ

Подпись

Гусева Л.Н.

Дата

12 ноября 2021 г.

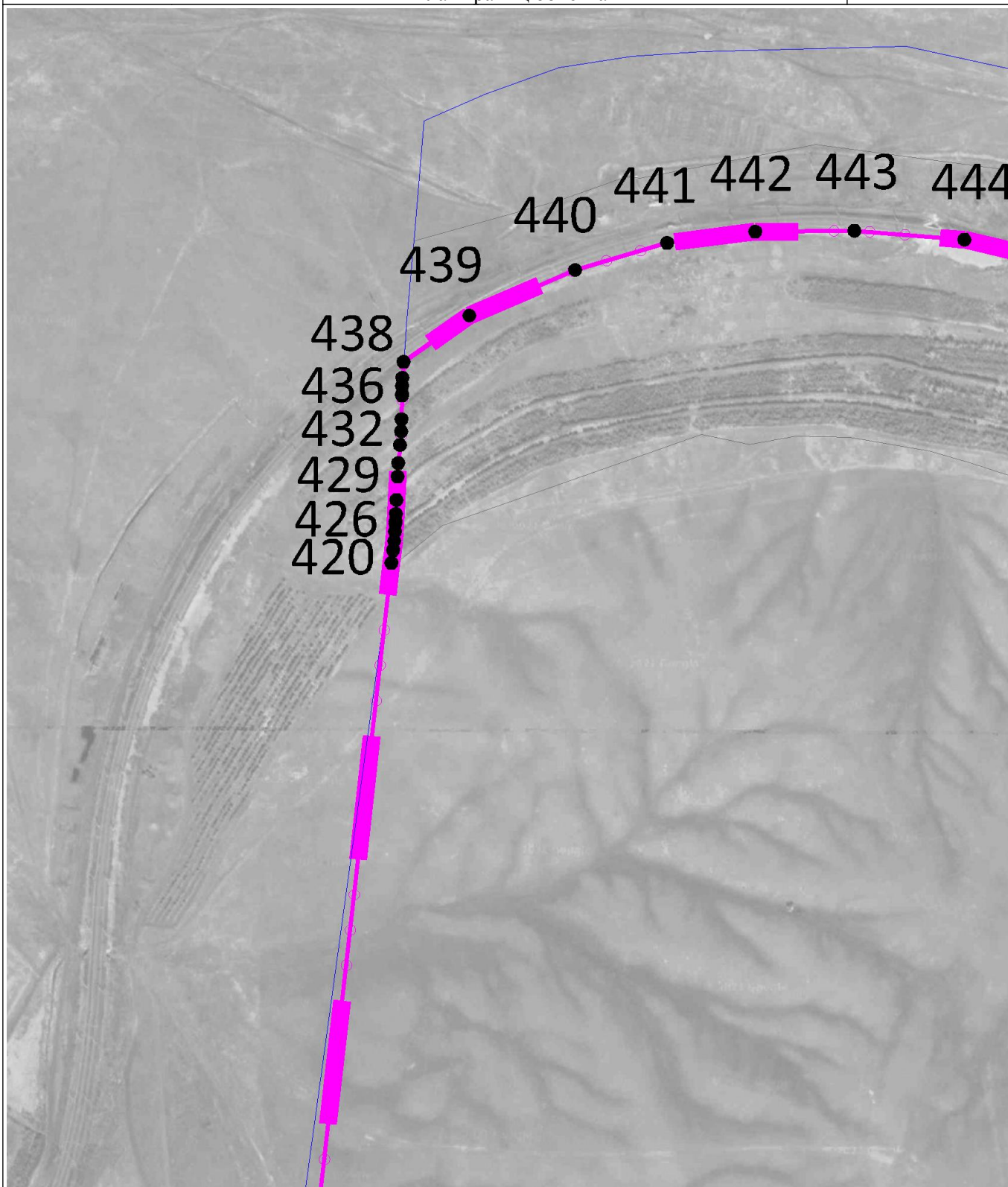
Место для оттиска печати (при наличии) лица, составившего описание местоположения границ объекта

ОПИСАНИЕ МЕСТОПОЛОЖЕНИЯ ГРАНИЦ

Челябинская область, Карталинское городское поселение, граница населенного пункта

План границ объекта

Выносной лист 23



Масштаб 1 : 5000

Используемые условные знаки и обозначения: см. лист с Обзорной схемой границ

Подпись

Гусева Л.Н.

Дата

12 ноября 2021 г.

Место для оттиска печати (при наличии) лица, составившего описание местоположения границ объекта

ОПИСАНИЕ МЕСТОПОЛОЖЕНИЯ ГРАНИЦ

Челябинская область, Карталинское городское поселение, граница населенного пункта

План границ объекта

Выносной лист 24



Масштаб 1 : 5000

Используемые условные знаки и обозначения: см. лист с Обзорной схемой границ

Подпись

Гусева Л.Н.

Дата

12 ноября 2021 г.

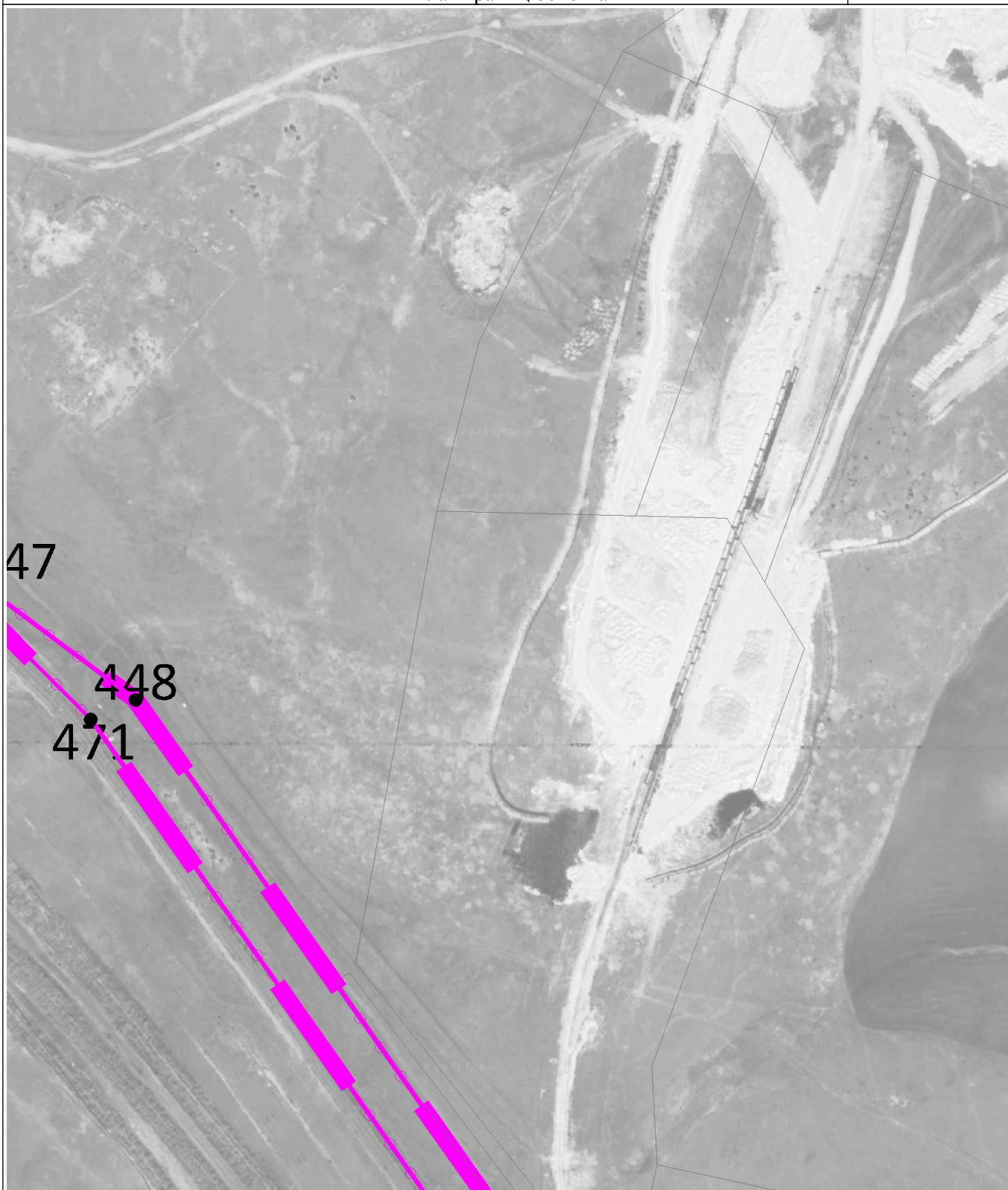
Место для оттиска печати (при наличии) лица, составившего описание местоположения границ объекта

ОПИСАНИЕ МЕСТОПОЛОЖЕНИЯ ГРАНИЦ

Челябинская область, Карталинское городское поселение, граница населенного пункта

План границ объекта

Выносной лист 25



Масштаб 1 : 5000

Используемые условные знаки и обозначения: см. лист с Обзорной схемой границ

Подпись

Гусева Л.Н.

Дата

12 ноября 2021 г.

Место для оттиска печати (при наличии) лица, составившего описание местоположения границ объекта

ОПИСАНИЕ МЕСТОПОЛОЖЕНИЯ ГРАНИЦ

Челябинская область, Карталинское городское поселение, граница населенного пункта

План границ объекта

Выносной лист 26



Масштаб 1 : 5000

Используемые условные знаки и обозначения: см. лист с Обзорной схемой границ

Подпись

Гусева Л.Н.

Дата

12 ноября 2021 г.

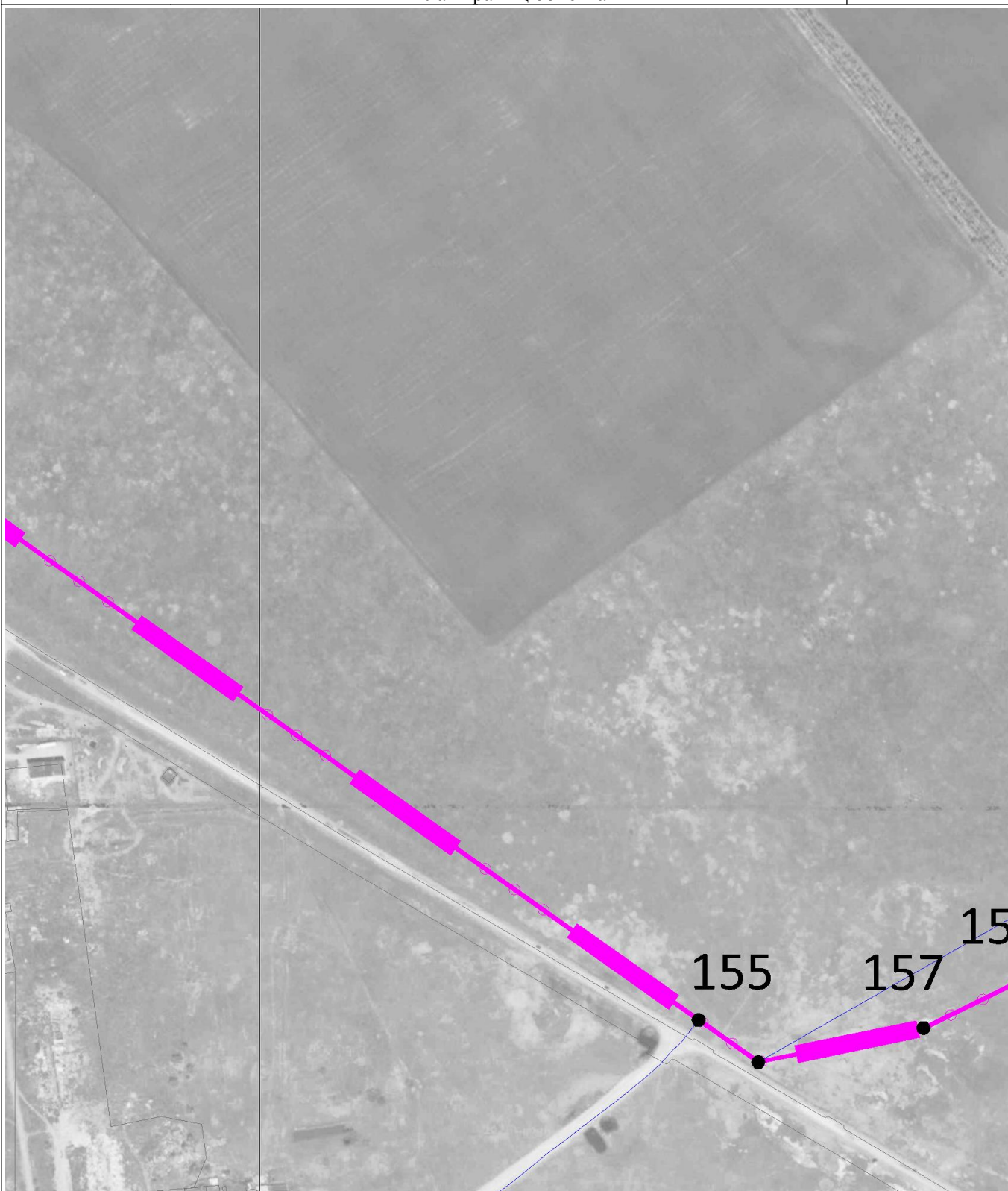
Место для оттиска печати (при наличии) лица, составившего описание местоположения границ объекта

ОПИСАНИЕ МЕСТОПОЛОЖЕНИЯ ГРАНИЦ

Челябинская область, Карталинское городское поселение, граница населенного пункта

План границ объекта

Выносной лист 27



Масштаб 1 : 5000

Используемые условные знаки и обозначения: см. лист с Обзорной схемой границ

Подпись

Гусева Л.Н.

Дата

12 ноября 2021 г.

Место для оттиска печати (при наличии) лица, составившего описание местоположения границ объекта

ОПИСАНИЕ МЕСТОПОЛОЖЕНИЯ ГРАНИЦ

Челябинская область, Карталинское городское поселение, граница населенного пункта

План границ объекта

Выносной лист 28



Масштаб 1 : 5000

Используемые условные знаки и обозначения: см. лист с Обзорной схемой границ

Подпись

Гусева Л.Н.

Дата

12 ноября 2021 г.

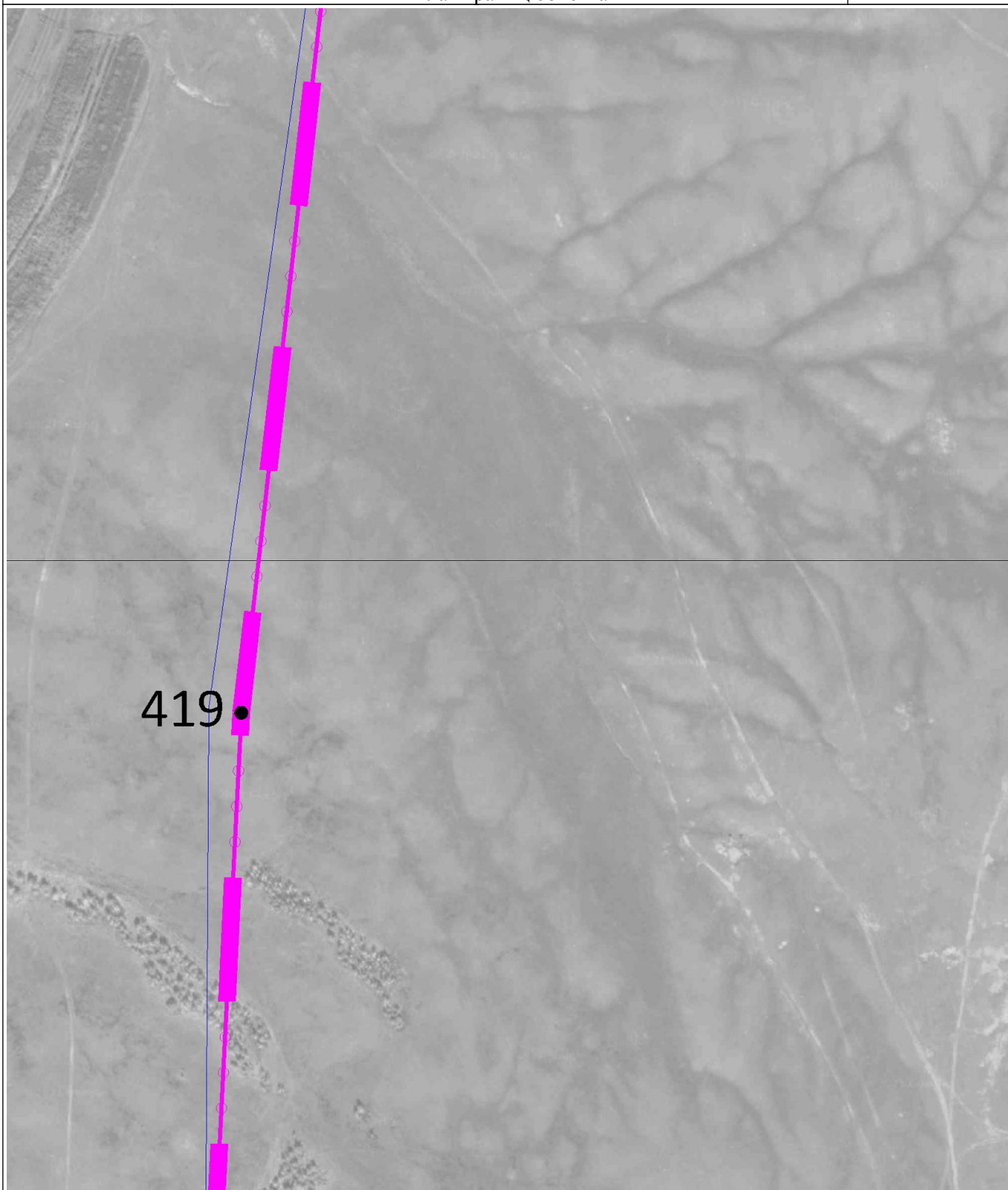
Место для оттиска печати (при наличии) лица, составившего описание местоположения границ объекта

ОПИСАНИЕ МЕСТОПОЛОЖЕНИЯ ГРАНИЦ

Челябинская область, Карталинское городское поселение, граница населенного пункта

План границ объекта

Выносной лист 29



Масштаб 1 : 5000

Используемые условные знаки и обозначения: см. лист с Обзорной схемой границ

Подпись

Гусева Л.Н.

Дата

12 ноября 2021 г.

Место для оттиска печати (при наличии) лица, составившего описание местоположения границ объекта

ОПИСАНИЕ МЕСТОПОЛОЖЕНИЯ ГРАНИЦ

Челябинская область, Карталинское городское поселение, граница населенного пункта

План границ объекта

Выносной лист 30



Масштаб 1 : 5000

Используемые условные знаки и обозначения: см. лист с Обзорной схемой границ

Подпись

Гусева Л.Н.

Дата

12 ноября 2021 г.

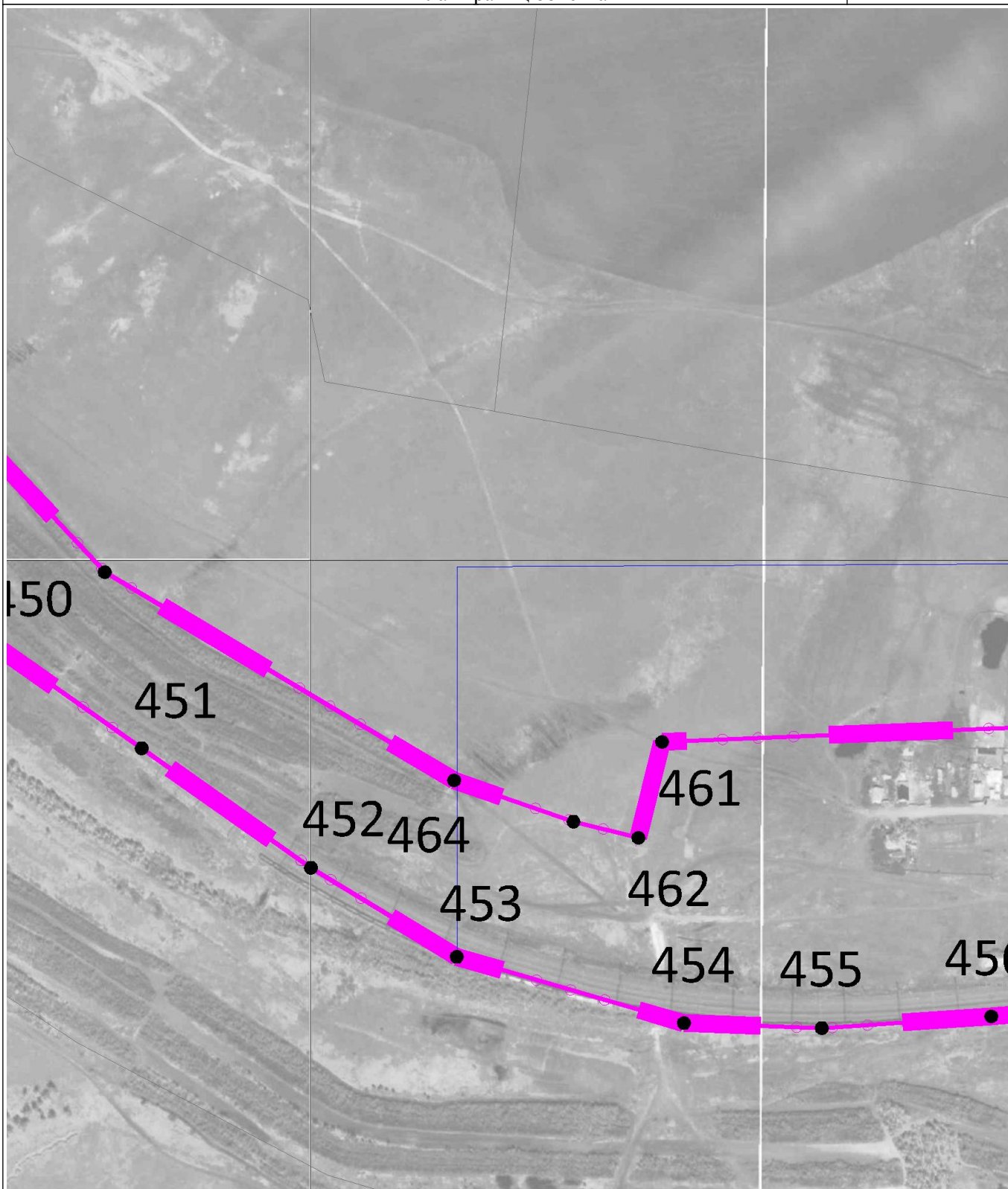
Место для оттиска печати (при наличии) лица, составившего описание местоположения границ объекта

ОПИСАНИЕ МЕСТОПОЛОЖЕНИЯ ГРАНИЦ

Челябинская область, Карталинское городское поселение, граница населенного пункта

План границ объекта

Выносной лист 31



Масштаб 1 : 5000

Используемые условные знаки и обозначения: см. лист с Обзорной схемой границ

Подпись

Гусева Л.Н.

Дата

12 ноября 2021 г.


Место для оттиска печати (при наличии) лица, составившего описание местоположения границ объекта

ОПИСАНИЕ МЕСТОПОЛОЖЕНИЯ ГРАНИЦ

Челябинская область, Карталинское городское поселение, граница населенного пункта

План границ объекта

Выносной лист 32



Масштаб 1 : 5000

Используемые условные знаки и обозначения: см. лист с Обзорной схемой границ

Подпись

Гусева Л.Н.

Дата

12 ноября 2021 г.

Место для оттиска печати (при наличии) лица, составившего описание местоположения границ объекта

ОПИСАНИЕ МЕСТОПОЛОЖЕНИЯ ГРАНИЦ

Челябинская область, Карталинское городское поселение, граница населенного пункта

План границ объекта

Выносной лист 33



Масштаб 1 : 5000

Используемые условные знаки и обозначения: см. лист с Обзорной схемой границ

Подпись

Гусева Л.Н.

Дата

12 ноября 2021 г.

Место для оттиска печати (при наличии) лица, составившего описание местоположения границ объекта

ОПИСАНИЕ МЕСТОПОЛОЖЕНИЯ ГРАНИЦ

Челябинская область, Карталинское городское поселение, граница населенного пункта

План границ объекта

Выносной лист 34



395

Масштаб 1 : 5000

Используемые условные знаки и обозначения: см. лист с Обзорной схемой границ

Подпись

Гусева Л.Н.

Дата

12 ноября 2021 г.

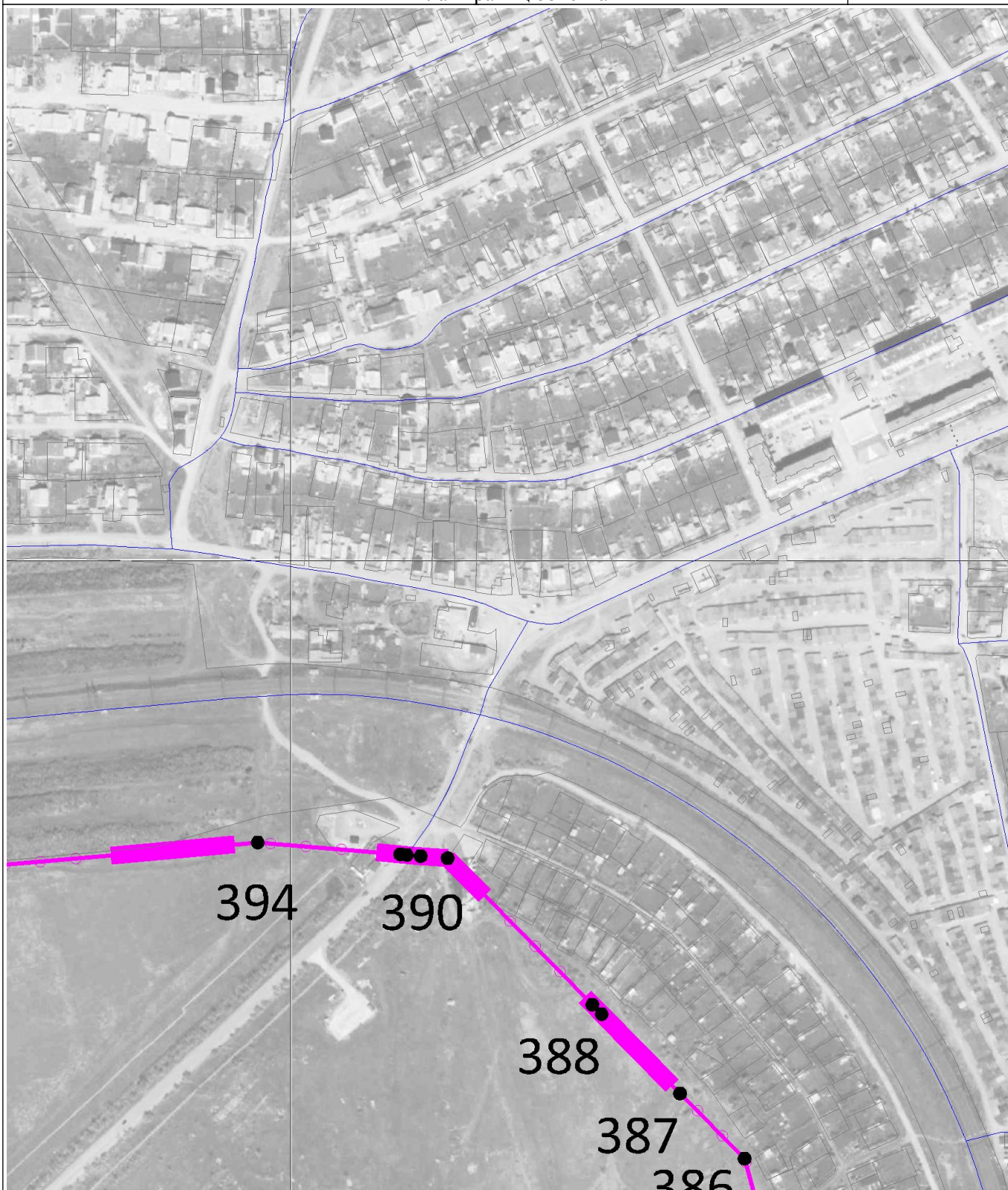
Место для оттиска печати (при наличии) лица, составившего описание местоположения границ объекта

ОПИСАНИЕ МЕСТОПОЛОЖЕНИЯ ГРАНИЦ

Челябинская область, Карталинское городское поселение, граница населенного пункта

План границ объекта

Выносной лист 35



Масштаб 1 : 5000

Используемые условные знаки и обозначения: см. лист с Обзорной схемой границ

Подпись

Гусева Л.Н.

Дата

12 ноября 2021 г.

Место для оттиска печати (при наличии) лица, составившего описание местоположения границ объекта

ОПИСАНИЕ МЕСТОПОЛОЖЕНИЯ ГРАНИЦ

Челябинская область, Карталинское городское поселение, граница населенного пункта

План границ объекта

Выносной лист 36



Масштаб 1 : 5000

Используемые условные знаки и обозначения: см. лист с Обзорной схемой границ

Подпись

Гусева Л.Н.

Дата

12 ноября 2021 г.

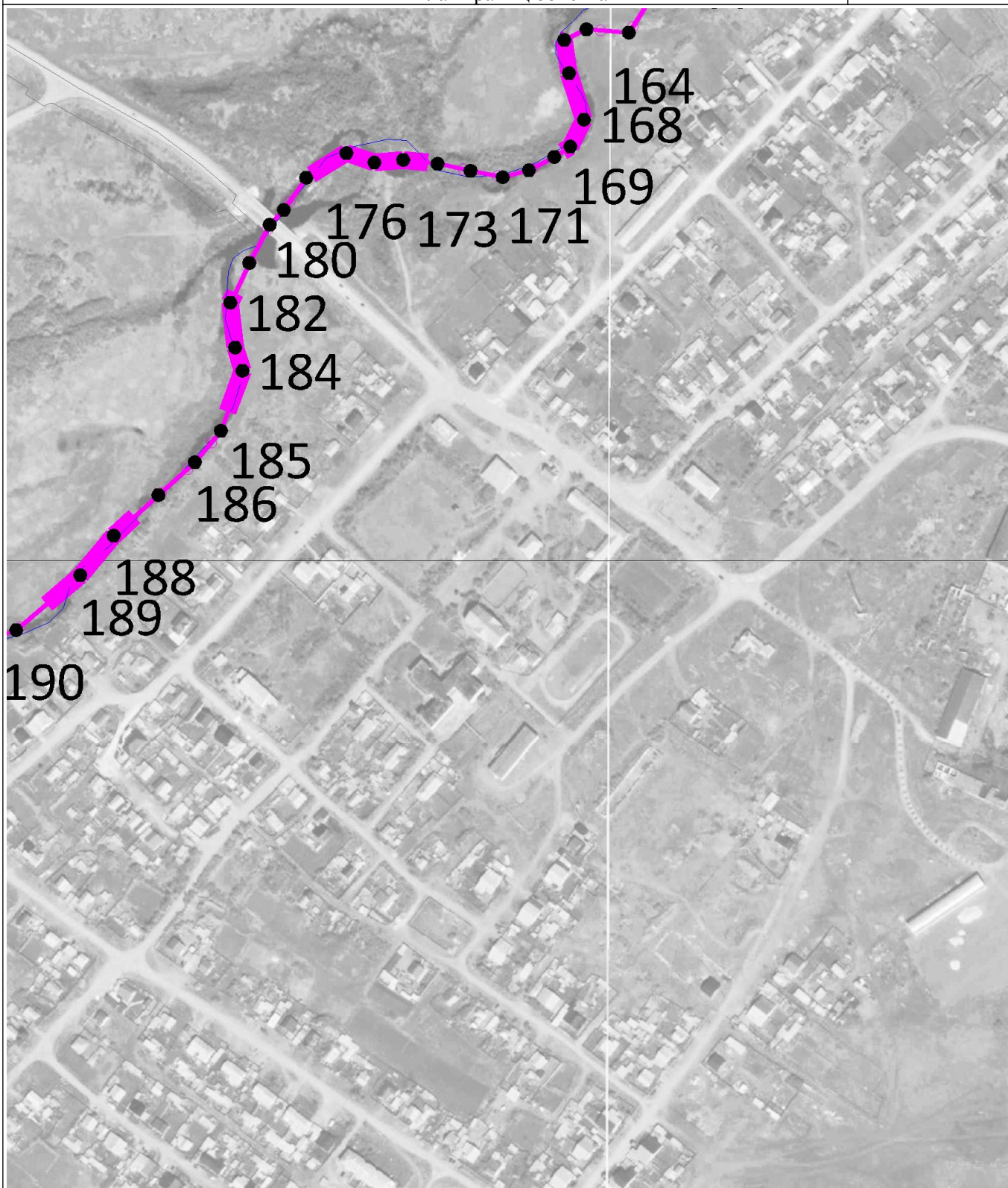
Место для оттиска печати (при наличии) лица, составившего описание местоположения границ объекта

ОПИСАНИЕ МЕСТОПОЛОЖЕНИЯ ГРАНИЦ

Челябинская область, Карталинское городское поселение, граница населенного пункта

План границ объекта

Выносной лист 37



Масштаб 1 : 5000

Используемые условные знаки и обозначения: см. лист с Обзорной схемой границ

Подпись

Гусева Л.Н.

Дата

12 ноября 2021 г.

Место для оттиска печати (при наличии) лица, составившего описание местоположения границ объекта

ОПИСАНИЕ МЕСТОПОЛОЖЕНИЯ ГРАНИЦ

Челябинская область, Карталинское городское поселение, граница населенного пункта

План границ объекта

Выносной лист 38



Масштаб 1 : 5000

Используемые условные знаки и обозначения: см. лист с Обзорной схемой границ

Подпись

Гусева Л.Н.

Дата

12 ноября 2021 г.

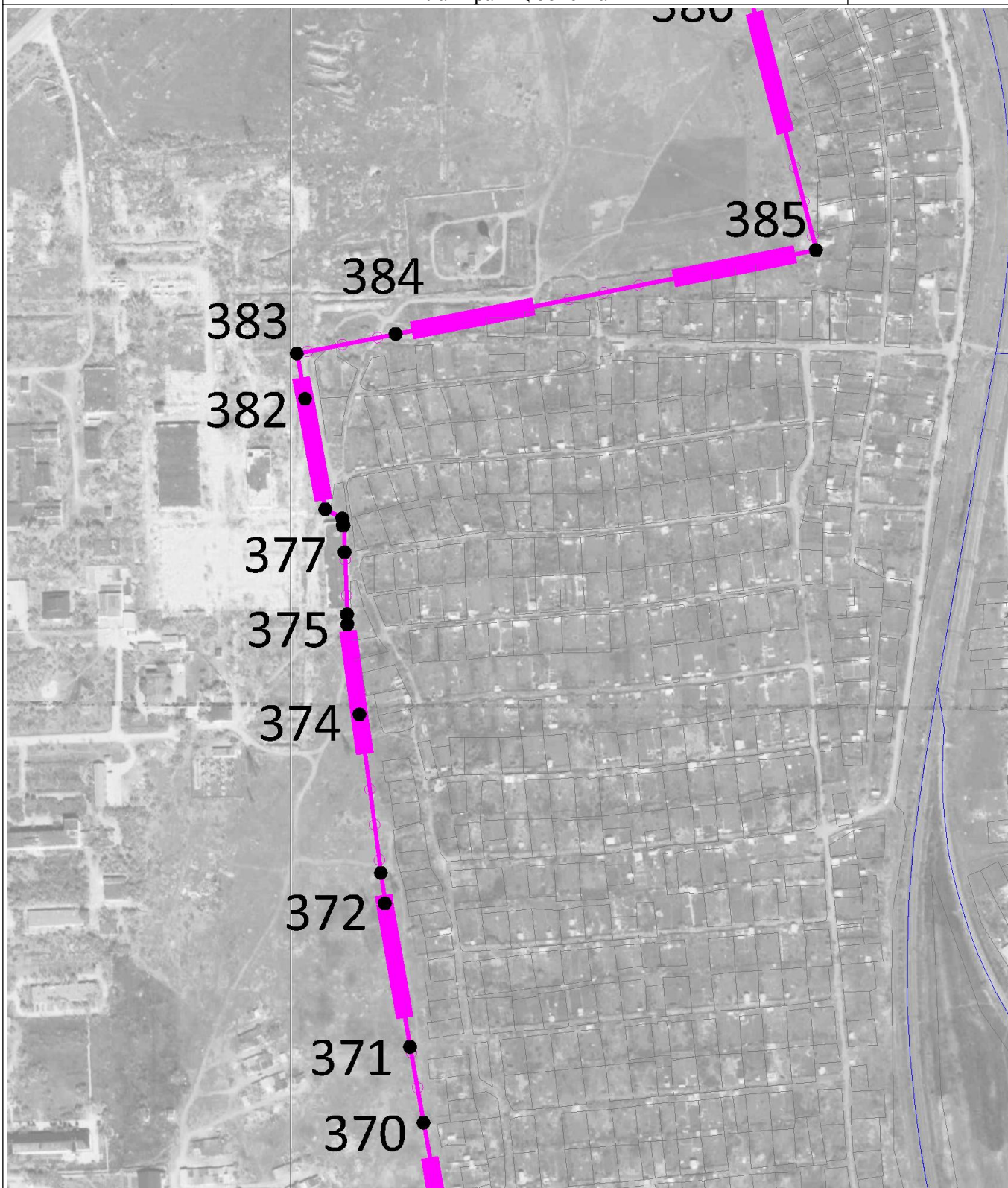
Место для оттиска печати (при наличии) лица, составившего описание местоположения границ объекта

ОПИСАНИЕ МЕСТОПОЛОЖЕНИЯ ГРАНИЦ

Челябинская область, Карталинское городское поселение, граница населенного пункта

План границ объекта

Выносной лист 39



Масштаб 1 : 5000

Используемые условные знаки и обозначения: см. лист с Обзорной схемой границ

Подпись

Гусева Л.Н.

Дата

12 ноября 2021 г.

Место для оттиска печати (при наличии) лица, составившего описание местоположения границ объекта

ОПИСАНИЕ МЕСТОПОЛОЖЕНИЯ ГРАНИЦ

Челябинская область, Карталинское городское поселение, граница населенного пункта

План границ объекта

Выносной лист 40



Масштаб 1 : 5000

Используемые условные знаки и обозначения: см. лист с Обзорной схемой границ

Подпись

Гусева Л.Н.

Дата

12 ноября 2021 г.

Место для оттиска печати (при наличии) лица, составившего описание местоположения границ объекта

ОПИСАНИЕ МЕСТОПОЛОЖЕНИЯ ГРАНИЦ

Челябинская область, Карталинское городское поселение, граница населенного пункта

План границ объекта

Выносной лист 41



Масштаб 1 : 5000

Используемые условные знаки и обозначения: см. лист с Обзорной схемой границ

Подпись

Гусева Л.Н.

Дата

12 ноября 2021 г.


Место для оттиска печати (при наличии) лица, составившего описание местоположения границ объекта

ОПИСАНИЕ МЕСТОПОЛОЖЕНИЯ ГРАНИЦ

Челябинская область, Карталинское городское поселение, граница населенного пункта

План границ объекта

Выносной лист 42



Масштаб 1 : 5000

Используемые условные знаки и обозначения: см. лист с Обзорной схемой границ

Подпись

Гусева Л.Н.

Дата

12 ноября 2021 г.


Место для оттиска печати (при наличии) лица, составившего описание местоположения границ объекта

ОПИСАНИЕ МЕСТОПОЛОЖЕНИЯ ГРАНИЦ

Челябинская область, Карталинское городское поселение, граница населенного пункта

План границ объекта

Выносной лист 43



Масштаб 1 : 5000

Используемые условные знаки и обозначения: см. лист с Обзорной схемой границ

Подпись

Гусева Л.Н.

Дата

12 ноября 2021 г.


Место для оттиска печати (при наличии) лица, составившего описание местоположения границ объекта

ОПИСАНИЕ МЕСТОПОЛОЖЕНИЯ ГРАНИЦ

Челябинская область, Карталинское городское поселение, граница населенного пункта

План границ объекта

Выносной лист 44



Масштаб 1 : 5000

Используемые условные знаки и обозначения: см. лист с Обзорной схемой границ

Подпись

Гусева Л.Н.

Дата

12 ноября 2021 г.

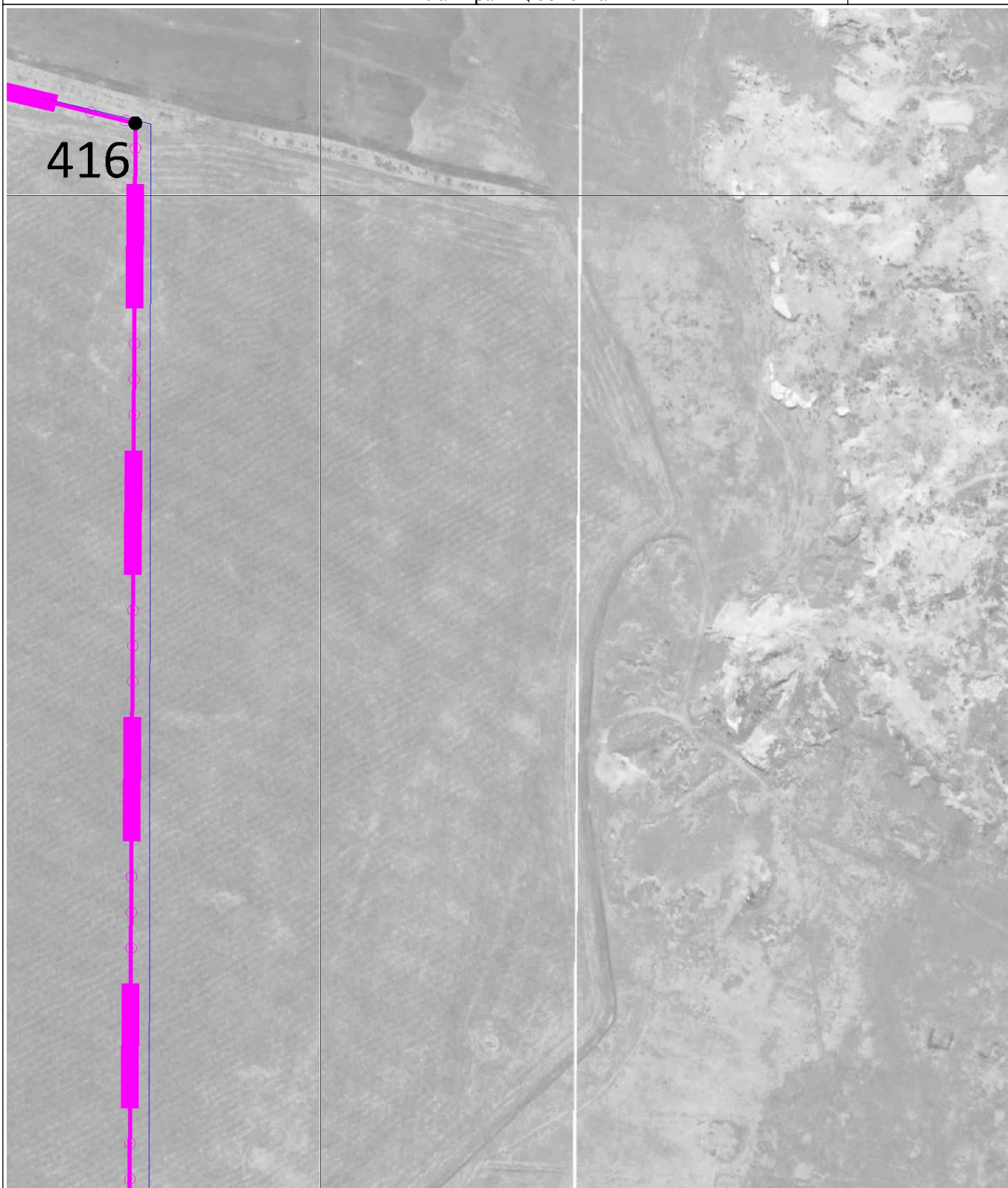
Место для оттиска печати (при наличии) лица, составившего описание местоположения границ объекта

ОПИСАНИЕ МЕСТОПОЛОЖЕНИЯ ГРАНИЦ

Челябинская область, Карталинское городское поселение, граница населенного пункта

План границ объекта

Выносной лист 45



Масштаб 1 : 5000

Используемые условные знаки и обозначения: см. лист с Обзорной схемой границ

Подпись

Гусева Л.Н.

Дата

12 ноября 2021 г.

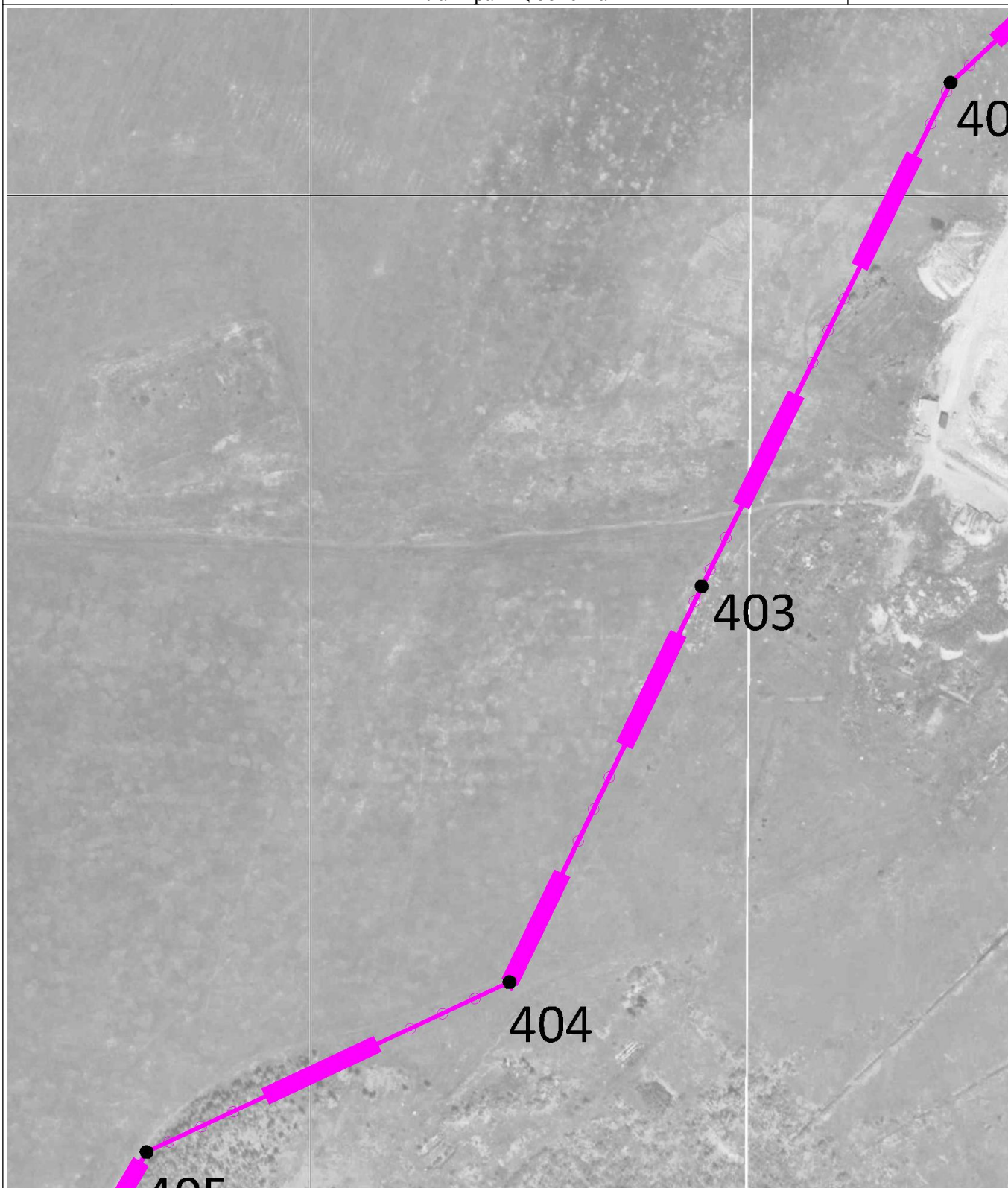
Место для оттиска печати (при наличии) лица, составившего описание местоположения границ объекта

ОПИСАНИЕ МЕСТОПОЛОЖЕНИЯ ГРАНИЦ

Челябинская область, Карталинское городское поселение, граница населенного пункта

План границ объекта

Выносной лист 46



Масштаб 1 : 5000

Используемые условные знаки и обозначения: см. лист с Обзорной схемой границ

Подпись

Гусева Л.Н.

Дата

12 ноября 2021 г.

Место для оттиска печати (при наличии) лица, составившего описание местоположения границ объекта

ОПИСАНИЕ МЕСТОПОЛОЖЕНИЯ ГРАНИЦ

Челябинская область, Карталинское городское поселение, граница населенного пункта

План границ объекта

Выносной лист 47



Масштаб 1 : 5000

Используемые условные знаки и обозначения: см. лист с Обзорной схемой границ

Подпись

Гусева Л.Н.

Дата

12 ноября 2021 г.

Место для оттиска печати (при наличии) лица, составившего описание местоположения границ объекта

ОПИСАНИЕ МЕСТОПОЛОЖЕНИЯ ГРАНИЦ

Челябинская область, Карталинское городское поселение, граница населенного пункта

План границ объекта

Выносной лист 48



Масштаб 1 : 5000

Используемые условные знаки и обозначения: см. лист с Обзорной схемой границ

Подпись

Гусева Л.Н.

Дата

12 ноября 2021 г.

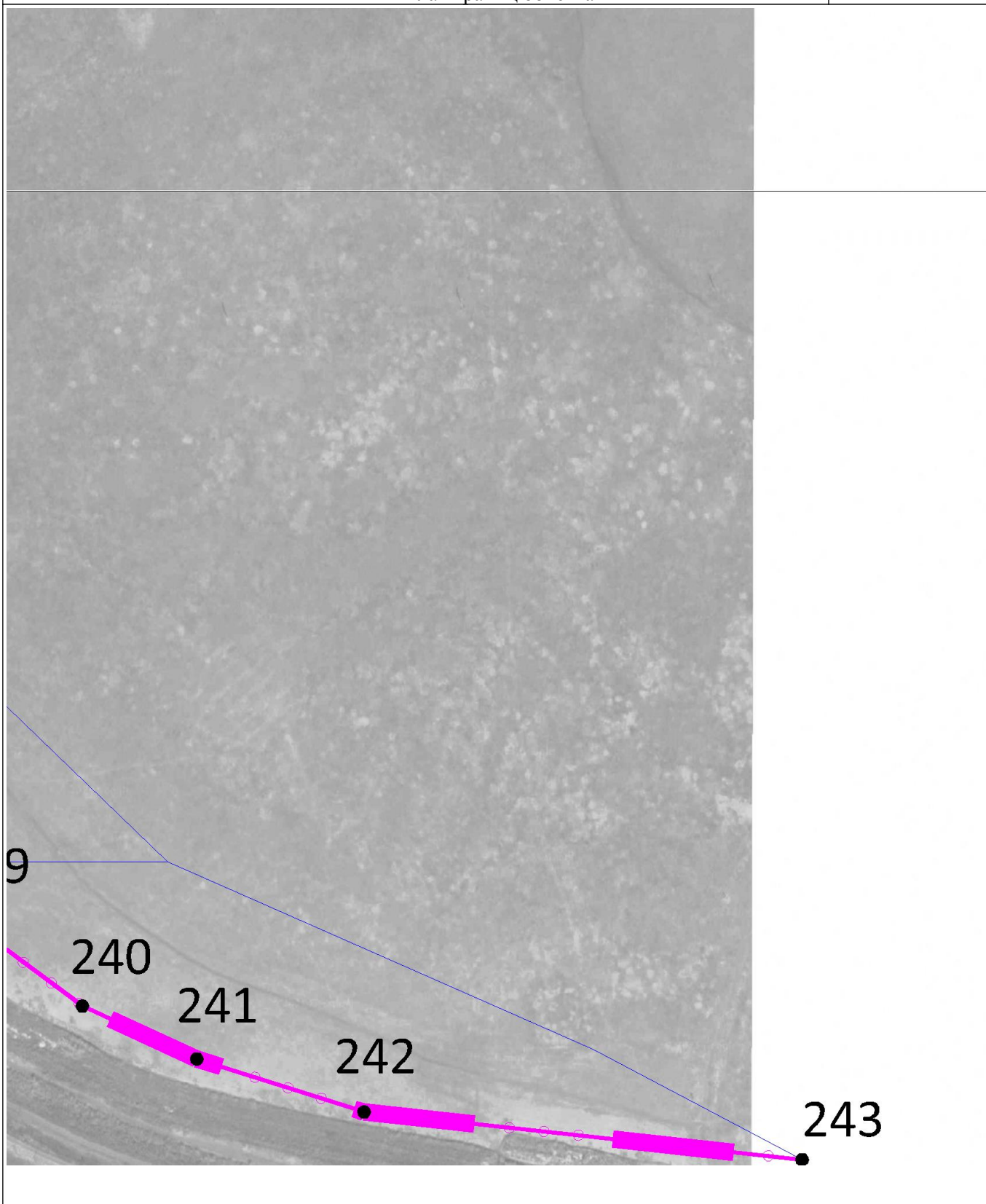
Место для оттиска печати (при наличии) лица, составившего описание местоположения границ объекта

ОПИСАНИЕ МЕСТОПОЛОЖЕНИЯ ГРАНИЦ

Челябинская область, Карталинское городское поселение, граница населенного пункта

План границ объекта

Выносной лист 49



Масштаб 1 : 5000

Используемые условные знаки и обозначения: см. лист с Обзорной схемой границ

Подпись

Гусева Л.Н.

Дата

12 ноября 2021 г.


Место для оттиска печати (при наличии) лица, составившего описание местоположения границ объекта

ОПИСАНИЕ МЕСТОПОЛОЖЕНИЯ ГРАНИЦ

Челябинская область, Карталинское городское поселение, граница населенного пункта

План границ объекта

Выносной лист 50



Масштаб 1 : 5000

Используемые условные знаки и обозначения: см. лист с Обзорной схемой границ

Подпись

Гусева Л.Н.

Дата

12 ноября 2021 г.

Место для оттиска печати (при наличии) лица, составившего описание местоположения границ объекта

ОПИСАНИЕ МЕСТОПОЛОЖЕНИЯ ГРАНИЦ

Челябинская область, Карталинское городское поселение, граница населенного пункта

План границ объекта

Выносной лист 51



Масштаб 1 : 5000

Используемые условные знаки и обозначения: см. лист с Обзорной схемой границ

Подпись

Гусева Л.Н.

Дата

12 ноября 2021 г.

Место для оттиска печати (при наличии) лица, составившего описание местоположения границ объекта

ОПИСАНИЕ МЕСТОПОЛОЖЕНИЯ ГРАНИЦ

Челябинская область, Карталинское городское поселение, граница населенного пункта

План границ объекта

Выносной лист 52



Масштаб 1 : 5000

Используемые условные знаки и обозначения: см. лист с Обзорной схемой границ

Подпись

Гусева Л.Н.

Дата

12 ноября 2021 г.


Место для оттиска печати (при наличии) лица, составившего описание местоположения границ объекта

ОПИСАНИЕ МЕСТОПОЛОЖЕНИЯ ГРАНИЦ

Челябинская область, Карталинское городское поселение, граница населенного пункта

План границ объекта

Выносной лист 53



Масштаб 1 : 5000

Используемые условные знаки и обозначения: см. лист с Обзорной схемой границ

Подпись

Гусева Л.Н.

Дата

12 ноября 2021 г.

Место для оттиска печати (при наличии) лица, составившего описание местоположения границ объекта

ОПИСАНИЕ МЕСТОПОЛОЖЕНИЯ ГРАНИЦ

Челябинская область, Карталинское городское поселение, граница населенного пункта

План границ объекта

Выносной лист 54



Масштаб 1 : 5000

Используемые условные знаки и обозначения: см. лист с Обзорной схемой границ

Подпись

Гусева Л.Н.

Дата

12 ноября 2021 г.

Место для оттиска печати (при наличии) лица, составившего описание местоположения границ объекта

ОПИСАНИЕ МЕСТОПОЛОЖЕНИЯ ГРАНИЦ

Челябинская область, Карталинское городское поселение, граница населенного пункта

План границ объекта

Выносной лист 55



Масштаб 1 : 5000

Используемые условные знаки и обозначения: см. лист с Обзорной схемой границ

Подпись

Гусева Л.Н.

Дата

12 ноября 2021 г.

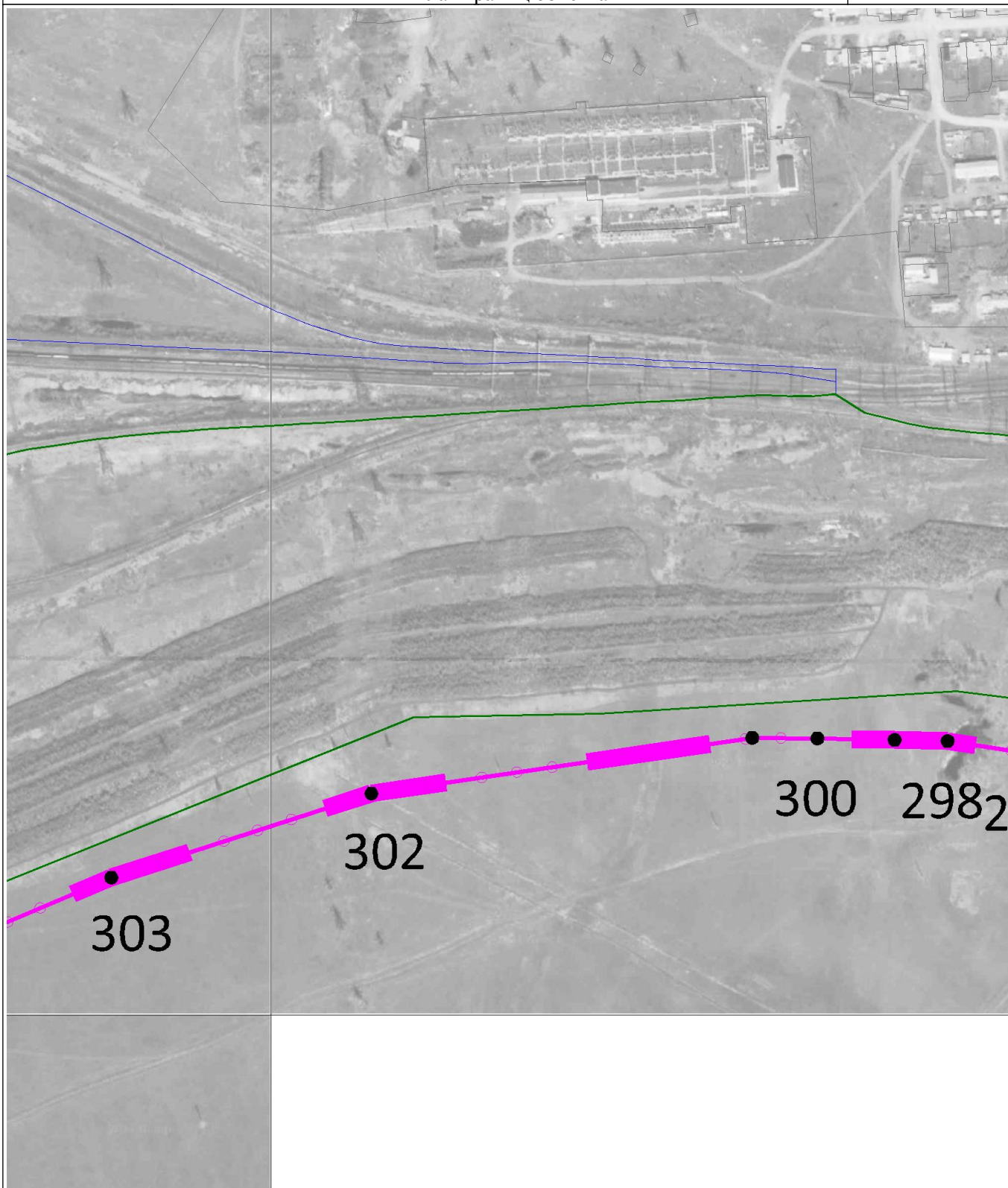
Место для оттиска печати (при наличии) лица, составившего описание местоположения границ объекта

ОПИСАНИЕ МЕСТОПОЛОЖЕНИЯ ГРАНИЦ

Челябинская область, Карталинское городское поселение, граница населенного пункта

План границ объекта

Выносной лист 56



Масштаб 1 : 5000

Используемые условные знаки и обозначения: см. лист с Обзорной схемой границ

Подпись

Гусева Л.Н.

Дата

12 ноября 2021 г.


Место для оттиска печати (при наличии) лица, составившего описание местоположения границ объекта

ОПИСАНИЕ МЕСТОПОЛОЖЕНИЯ ГРАНИЦ

Челябинская область, Карталинское городское поселение, граница населенного пункта

План границ объекта

Выносной лист 57



Масштаб 1 : 5000

Используемые условные знаки и обозначения: см. лист с Обзорной схемой границ

Подпись

Гусева Л.Н.

Дата

12 ноября 2021 г.


Место для оттиска печати (при наличии) лица, составившего описание местоположения границ объекта

ОПИСАНИЕ МЕСТОПОЛОЖЕНИЯ ГРАНИЦ

Челябинская область, Карталинское городское поселение, граница населенного пункта

План границ объекта

Выносной лист 58



Масштаб 1 : 5000

Используемые условные знаки и обозначения: см. лист с Обзорной схемой границ

Подпись

Гусева Л.Н.

Дата

12 ноября 2021 г.

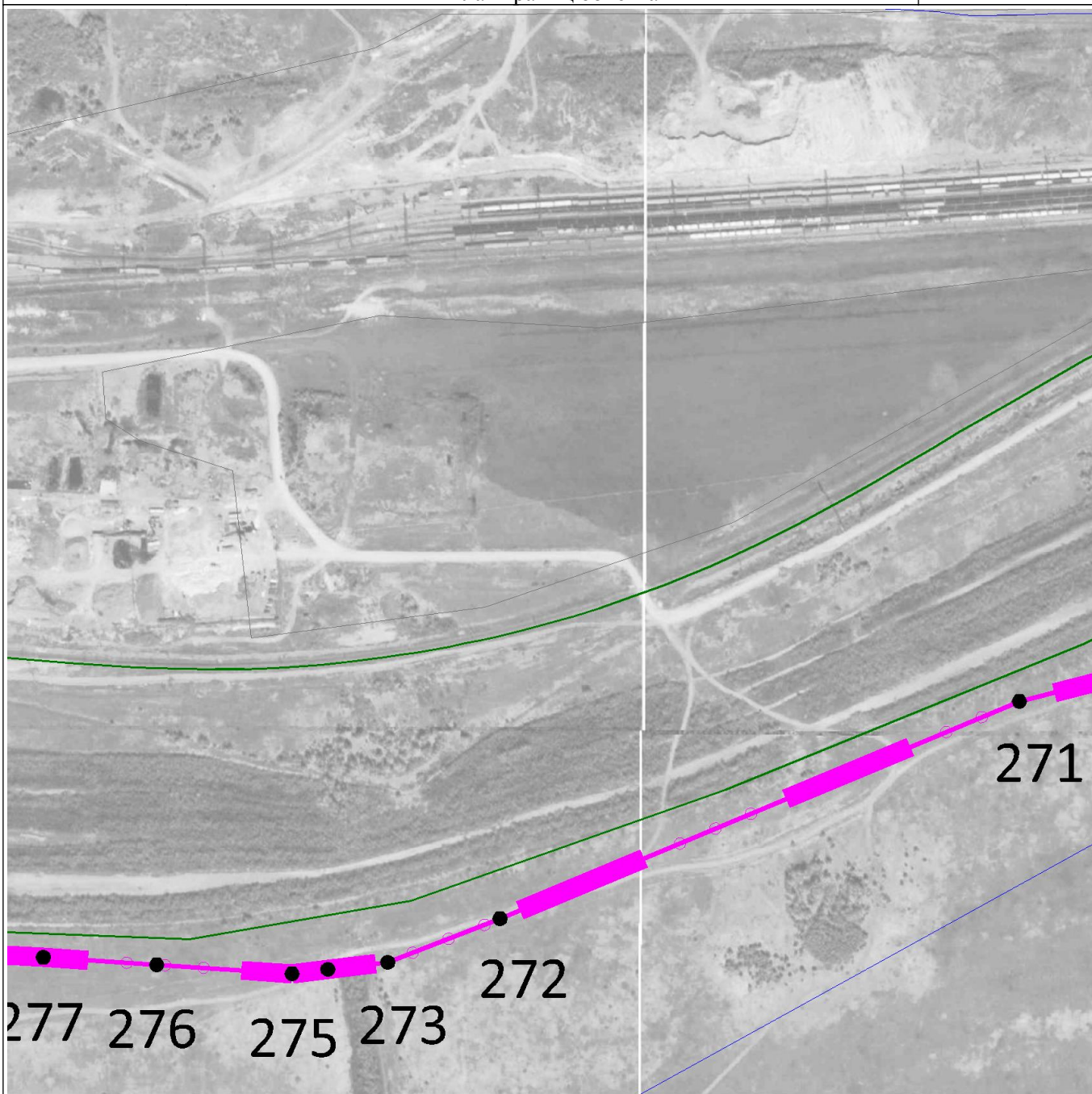
Место для оттиска печати (при наличии) лица, составившего описание местоположения границ объекта

ОПИСАНИЕ МЕСТОПОЛОЖЕНИЯ ГРАНИЦ

Челябинская область, Карталинское городское поселение, граница населенного пункта

План границ объекта

Выносной лист 59



Масштаб 1 : 5000

Используемые условные знаки и обозначения: см. лист с Обзорной схемой границ

Подпись

Гусева Л.Н.

Дата

12 ноября 2021 г.

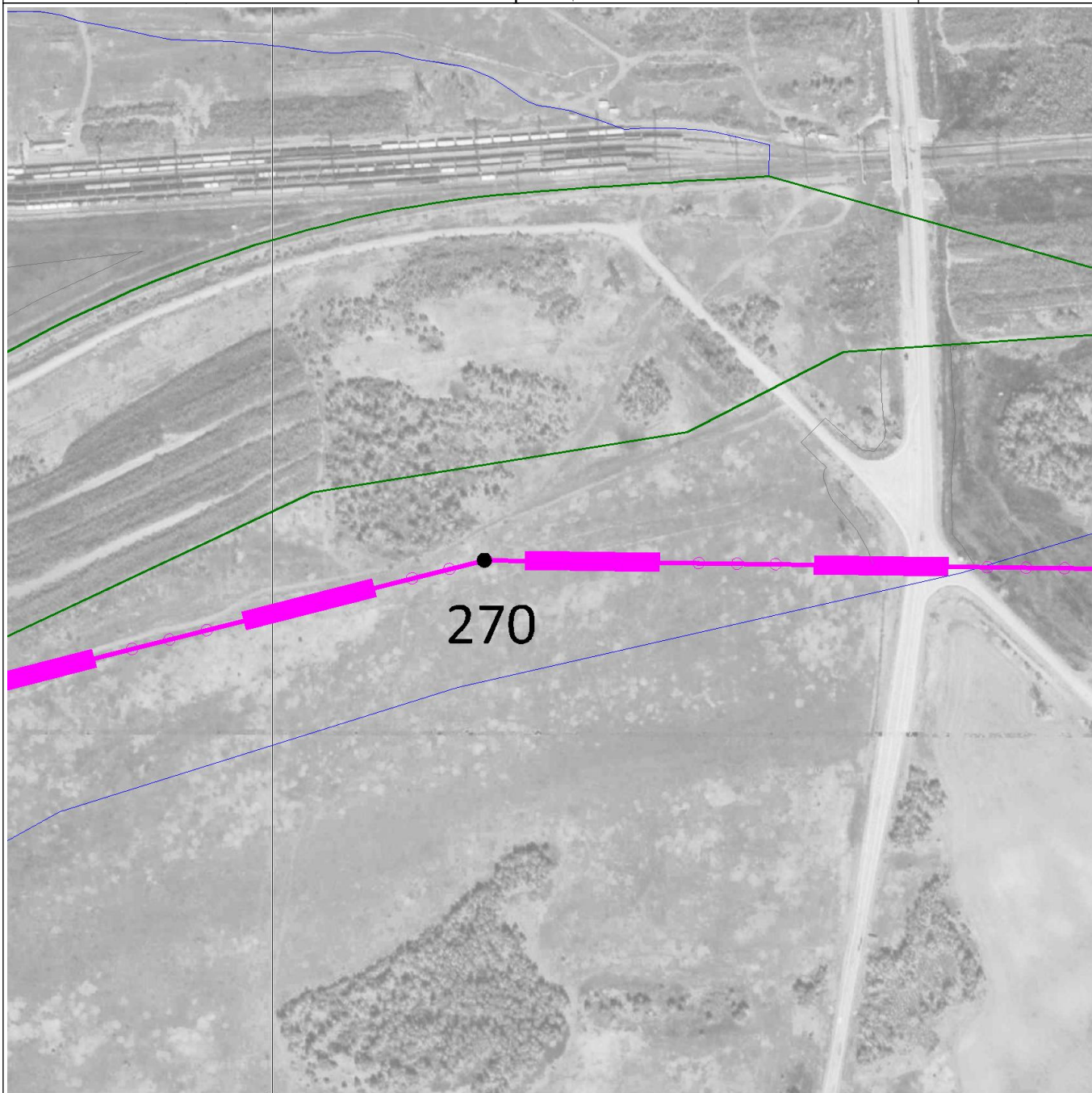
Место для оттиска печати (при наличии) лица, составившего описание местоположения границ объекта

ОПИСАНИЕ МЕСТОПОЛОЖЕНИЯ ГРАНИЦ

Челябинская область, Карталинское городское поселение, граница населенного пункта

План границ объекта

Выносной лист 60



270

Масштаб 1 : 5000

Используемые условные знаки и обозначения: см. лист с Обзорной схемой границ

Подпись

Гусева Л.Н.

Дата

12 ноября 2021 г.


Место для оттиска печати (при наличии) лица, составившего описание местоположения границ объекта

ОПИСАНИЕ МЕСТОПОЛОЖЕНИЯ ГРАНИЦ

Челябинская область, Карталинское городское поселение, граница населенного пункта

План границ объекта

Выносной лист 61



Масштаб 1 : 5000

Используемые условные знаки и обозначения: см. лист с Обзорной схемой границ

Подпись

Гусева Л.Н.

Дата

12 ноября 2021 г.

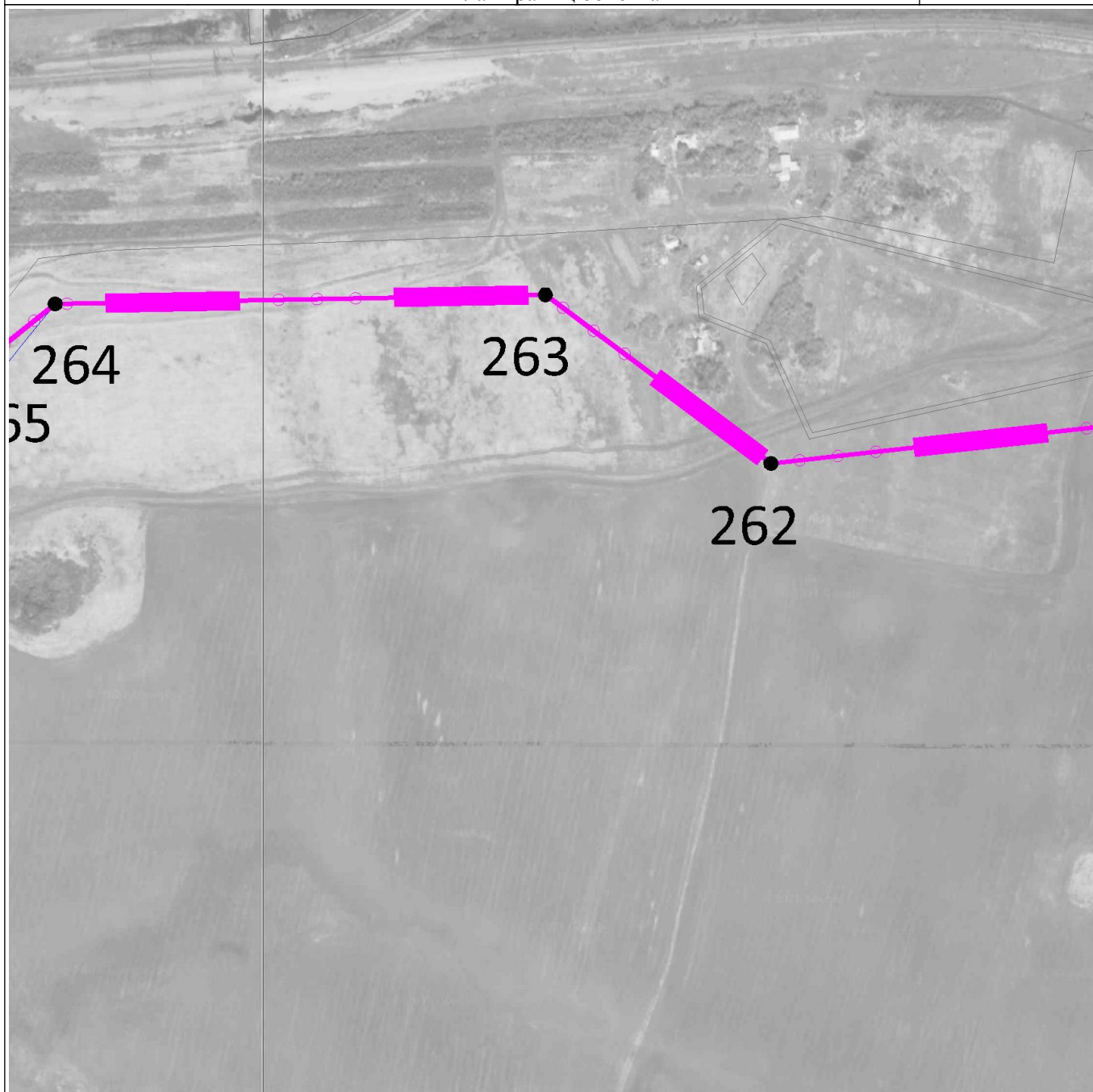
Место для оттиска печати (при наличии) лица, составившего описание местоположения границ объекта

ОПИСАНИЕ МЕСТОПОЛОЖЕНИЯ ГРАНИЦ

Челябинская область, Карталинское городское поселение, граница населенного пункта

План границ объекта

Выносной лист 62



Масштаб 1 : 5000

Используемые условные знаки и обозначения: см. лист с Обзорной схемой границ

Подпись

Гусева Л.Н.

Дата

12 ноября 2021 г.

Место для оттиска печати (при наличии) лица, составившего описание местоположения границ объекта

ОПИСАНИЕ МЕСТОПОЛОЖЕНИЯ ГРАНИЦ

Челябинская область, Карталинское городское поселение, граница населенного пункта

План границ объекта

Выносной лист 63



Масштаб 1 : 5000

Используемые условные знаки и обозначения: см. лист с Обзорной схемой границ

Подпись

Гусева Л.Н.

Дата

12 ноября 2021 г.

Место для оттиска печати (при наличии) лица, составившего описание местоположения границ объекта

ОПИСАНИЕ МЕСТОПОЛОЖЕНИЯ ГРАНИЦ

Челябинская область, Карталинское городское поселение, граница населенного пункта

План границ объекта

Выносной лист 64



Масштаб 1 : 5000

Используемые условные знаки и обозначения: см. лист с Обзорной схемой границ

Подпись

Гусева Л.Н.

Дата

12 ноября 2021 г.

Место для оттиска печати (при наличии) лица, составившего описание местоположения границ объекта

ОПИСАНИЕ МЕСТОПОЛОЖЕНИЯ ГРАНИЦ

Челябинская область, Карталинское городское поселение, граница населенного пункта

План границ объекта

Выносной лист 65



Масштаб 1 : 5000

Используемые условные знаки и обозначения: см. лист с Обзорной схемой границ

Подпись

Гусева Л.Н.

Дата

12 ноября 2021 г.

Место для оттиска печати (при наличии) лица, составившего описание местоположения границ объекта

ОПИСАНИЕ МЕСТОПОЛОЖЕНИЯ ГРАНИЦ

Челябинская область, Карталинское городское поселение, граница населенного пункта

План границ объекта

Выносной лист 66



Масштаб 1 : 5000

Используемые условные знаки и обозначения: см. лист с Обзорной схемой границ

Подпись

Гусева Л.Н.

Дата

12 ноября 2021 г.

Место для оттиска печати (при наличии) лица, составившего описание местоположения границ объекта

ОПИСАНИЕ МЕСТОПОЛОЖЕНИЯ ГРАНИЦ

Челябинская область, Карталинское городское поселение, граница населенного пункта

План границ объекта

Выносной лист 67



Масштаб 1 : 5000

Используемые условные знаки и обозначения: см. лист с Обзорной схемой границ

Подпись

Гусева Л.Н.

Дата

12 ноября 2021 г.

Место для оттиска печати (при наличии) лица, составившего описание местоположения границ объекта

ОПИСАНИЕ МЕСТОПОЛОЖЕНИЯ ГРАНИЦ

Челябинская область, Карталинское городское поселение, граница населенного пункта

План границ объекта

Выносной лист 68



Масштаб 1 : 5000

Используемые условные знаки и обозначения: см. лист с Обзорной схемой границ

Подпись

Гусева Л.Н.

Дата

12 ноября 2021 г.


Место для оттиска печати (при наличии) лица, составившего описание местоположения границ объекта

ОПИСАНИЕ МЕСТОПОЛОЖЕНИЯ ГРАНИЦ

Челябинская область, Карталинское городское поселение, граница населенного пункта

План границ объекта

Выносной лист 69



Масштаб 1 : 5000

Используемые условные знаки и обозначения: см. лист с Обзорной схемой границ

Подпись

Гусева Л.Н.

Дата

12 ноября 2021 г.


Место для оттиска печати (при наличии) лица, составившего описание местоположения границ объекта

ОПИСАНИЕ МЕСТОПОЛОЖЕНИЯ ГРАНИЦ

Челябинская область, Карталинское городское поселение, граница населенного пункта

План границ объекта

Выносной лист 70



Масштаб 1 : 5000

Используемые условные знаки и обозначения: см. лист с Обзорной схемой границ

Подпись

Гусева Л.Н.

Дата

12 ноября 2021 г.

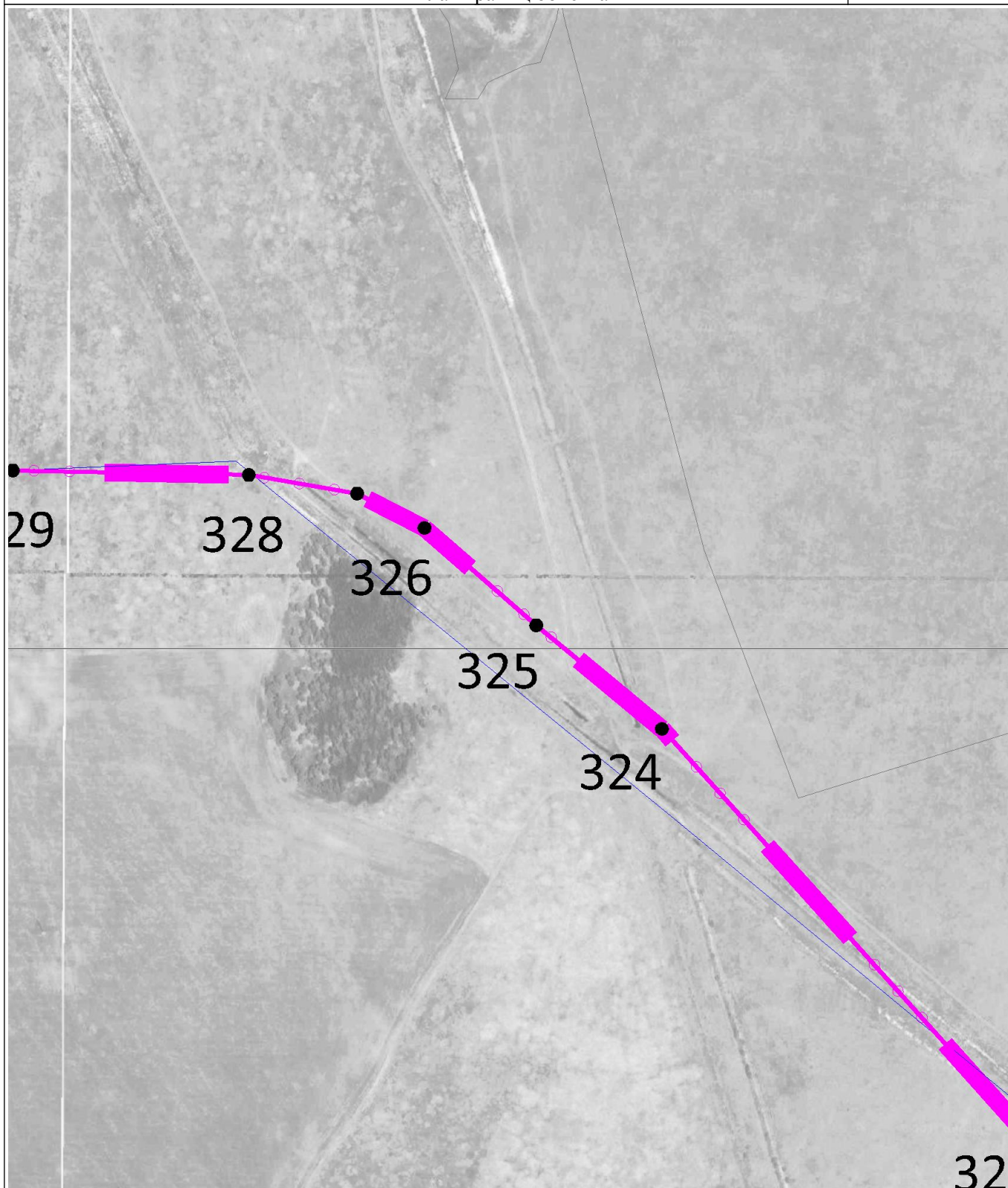
Место для оттиска печати (при наличии) лица, составившего описание местоположения границ объекта

ОПИСАНИЕ МЕСТОПОЛОЖЕНИЯ ГРАНИЦ

Челябинская область, Карталинское городское поселение, граница населенного пункта

План границ объекта

Выносной лист 71



Масштаб 1 : 5000

Используемые условные знаки и обозначения: см. лист с Обзорной схемой границ

Подпись

Гусева Л.Н.

Дата

12 ноября 2021 г.

Место для оттиска печати (при наличии) лица, составившего описание местоположения границ объекта

ОПИСАНИЕ МЕСТОПОЛОЖЕНИЯ ГРАНИЦ

Челябинская область, Карталинское городское поселение, граница населенного пункта

План границ объекта

Выносной лист 72



Масштаб 1 : 5000

Используемые условные знаки и обозначения: см. лист с Обзорной схемой границ

Подпись

Гусева Л.Н.

Дата

12 ноября 2021 г.

Место для оттиска печати (при наличии) лица, составившего описание местоположения границ объекта

ОПИСАНИЕ МЕСТОПОЛОЖЕНИЯ ГРАНИЦ

Челябинская область, Карталинское городское поселение, граница населенного пункта

План границ объекта

Выносной лист 73



Масштаб 1 : 5000

Используемые условные знаки и обозначения: см. лист с Обзорной схемой границ

Подпись

Гусева Л.Н.

Дата

12 ноября 2021 г.

Место для оттиска печати (при наличии) лица, составившего описание местоположения границ объекта

ОПИСАНИЕ МЕСТОПОЛОЖЕНИЯ ГРАНИЦ

Челябинская область, Карталинское городское поселение, граница населенного пункта

План границ объекта

Выносной лист 74



Масштаб 1 : 5000

Используемые условные знаки и обозначения: см. лист с Обзорной схемой границ

Подпись

Гусева Л.Н.

Дата

12 ноября 2021 г.


Место для оттиска печати (при наличии) лица, составившего описание местоположения границ объекта

ОПИСАНИЕ МЕСТОПОЛОЖЕНИЯ ГРАНИЦ

Челябинская область, Карталинское городское поселение, граница населенного пункта

План границ объекта

Выносной лист 75



Масштаб 1 : 5000

Используемые условные знаки и обозначения: см. лист с Обзорной схемой границ

Подпись

Гусева Л.Н.

Дата

12 ноября 2021 г.

Место для оттиска печати (при наличии) лица, составившего описание местоположения границ объекта