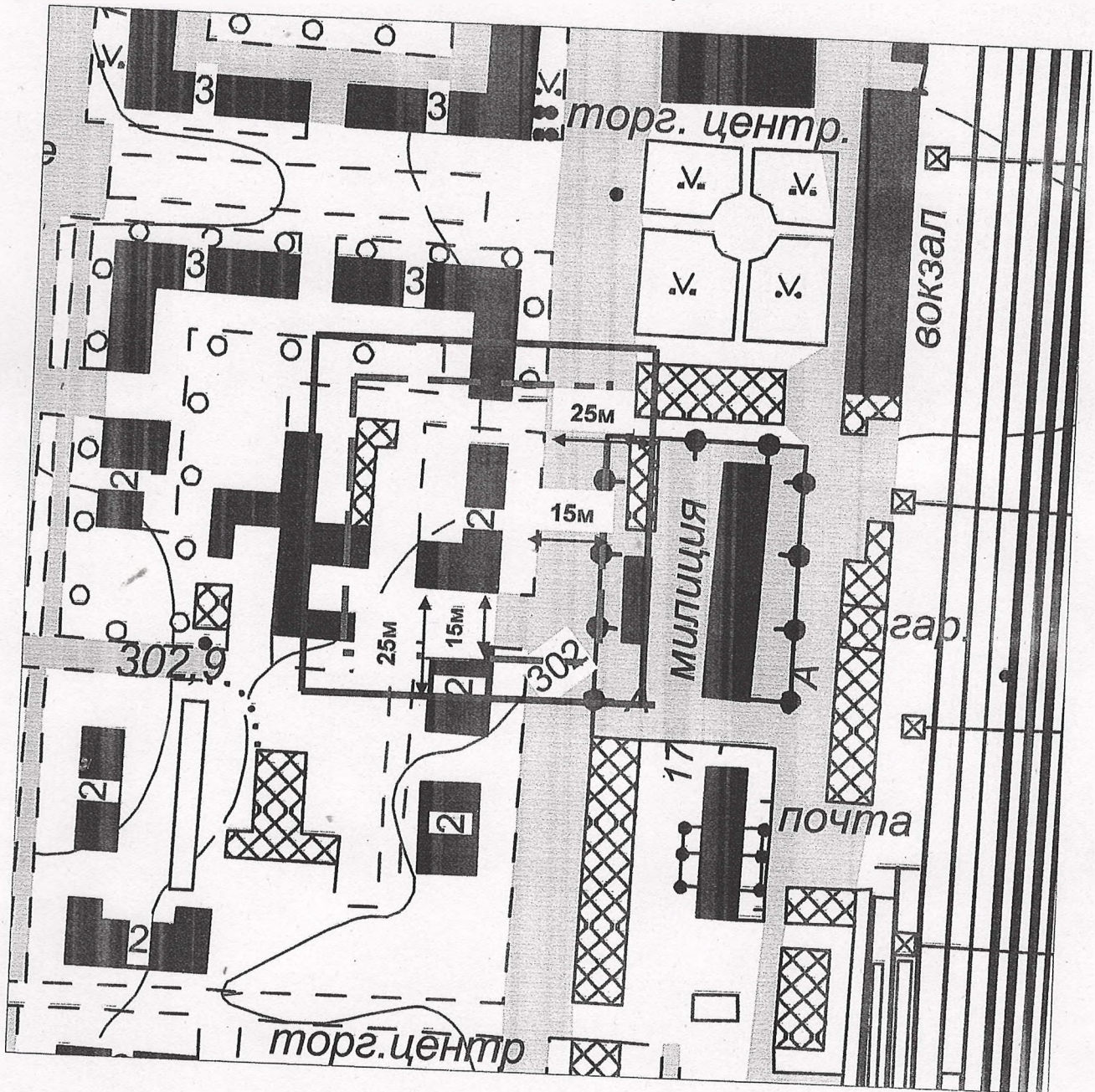





УТВЕРЖДЕНО:
постановлением администрации
Карталинского городского поселения
от 24.08.2015 г. № 648

СХЕМА № 1
Детская школа искусств



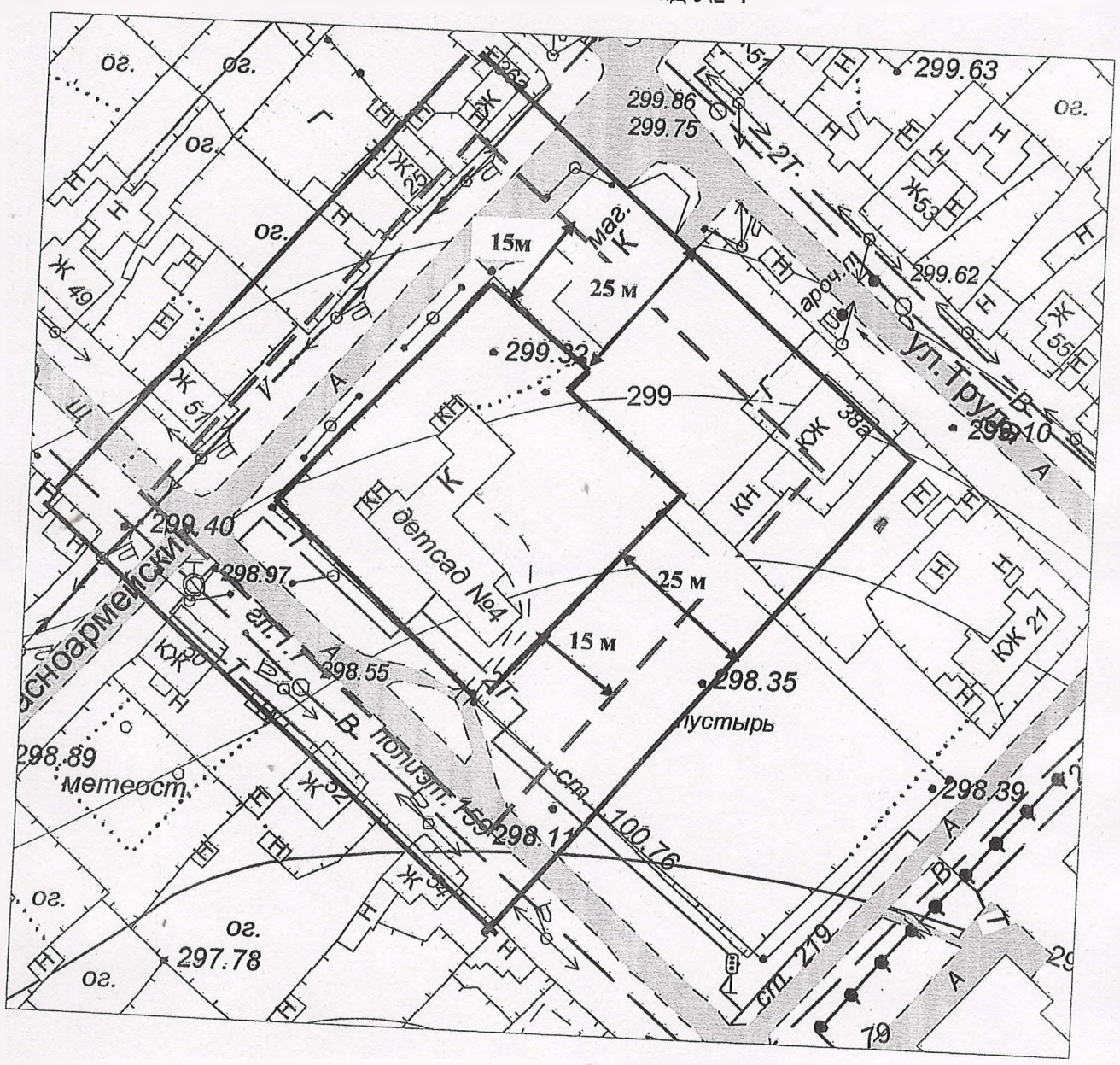
Адрес:
457351, Челябинская область,
Карталинский район, город Карталы,
улица Пушкина, 26
Масштаб: 1:1500

Условные обозначения:

-  граница для действующих торговых организаций;
-  граница для вновь строящихся или открывающихся торговых организаций;
-  объект для которого устанавливаются границы

5
УТВЕРЖДЕНО:
постановлением администрации
Карталинского городского поселения
от 24.08.2015 г. № 648

СХЕМА № 2
МДОУ детский сад № 4

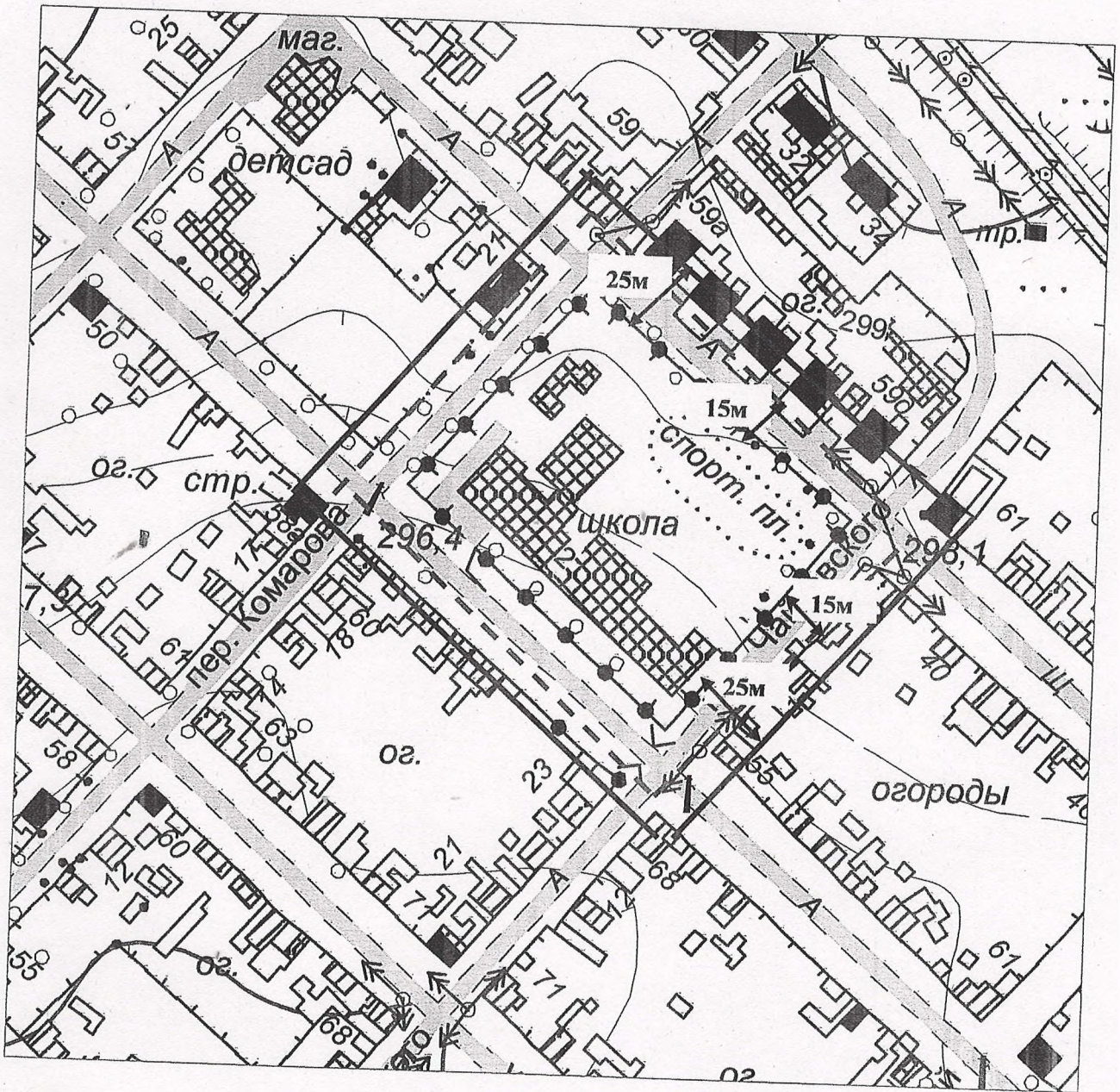


Адрес:
457359, Челябинская область,
Карталинский район, город Карталы,
улица Просвещения, 51 «А»
Масштаб: 1:1000

- Условные обозначения:**
- граница для действующих торговых организаций;
 - граница для вновь строящихся или открывающихся торговых организаций;
 - ▭ объект для которого устанавливаются границы.

УТВЕРЖДЕНО:
постановлением администрации
Карталинского городского поселения
от 24.08.2015 г. № 648

СХЕМА № 3
образовательного учреждения МОУ СОШ № 1



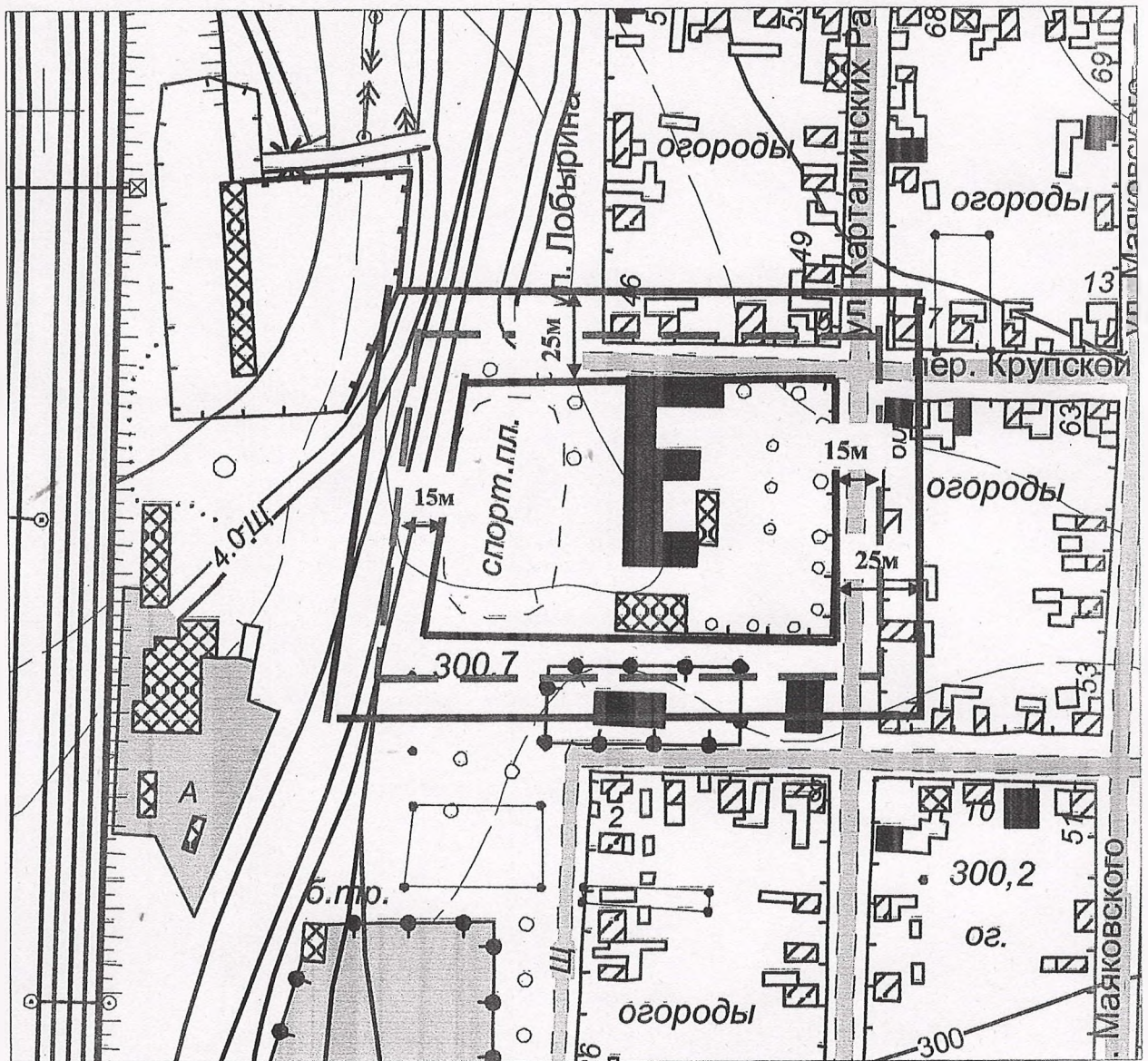
Адрес:
457359, Челябинская область,
Карталинский район, город Карталы,
улица Просвещения, 53
Масштаб: 1:2000

Условные обозначения:

- граница для действующих торговых организаций;
- граница для вновь строящихся или открывающихся торговых организаций;
- объект для которого устанавливаются границы.

УТВЕРЖДЕНО:
постановлением администрации
Карталинского городского поселения
от 24.08.2015 г. № 648

СХЕМА № 4
образовательного учреждения МОУ СОШ № 131



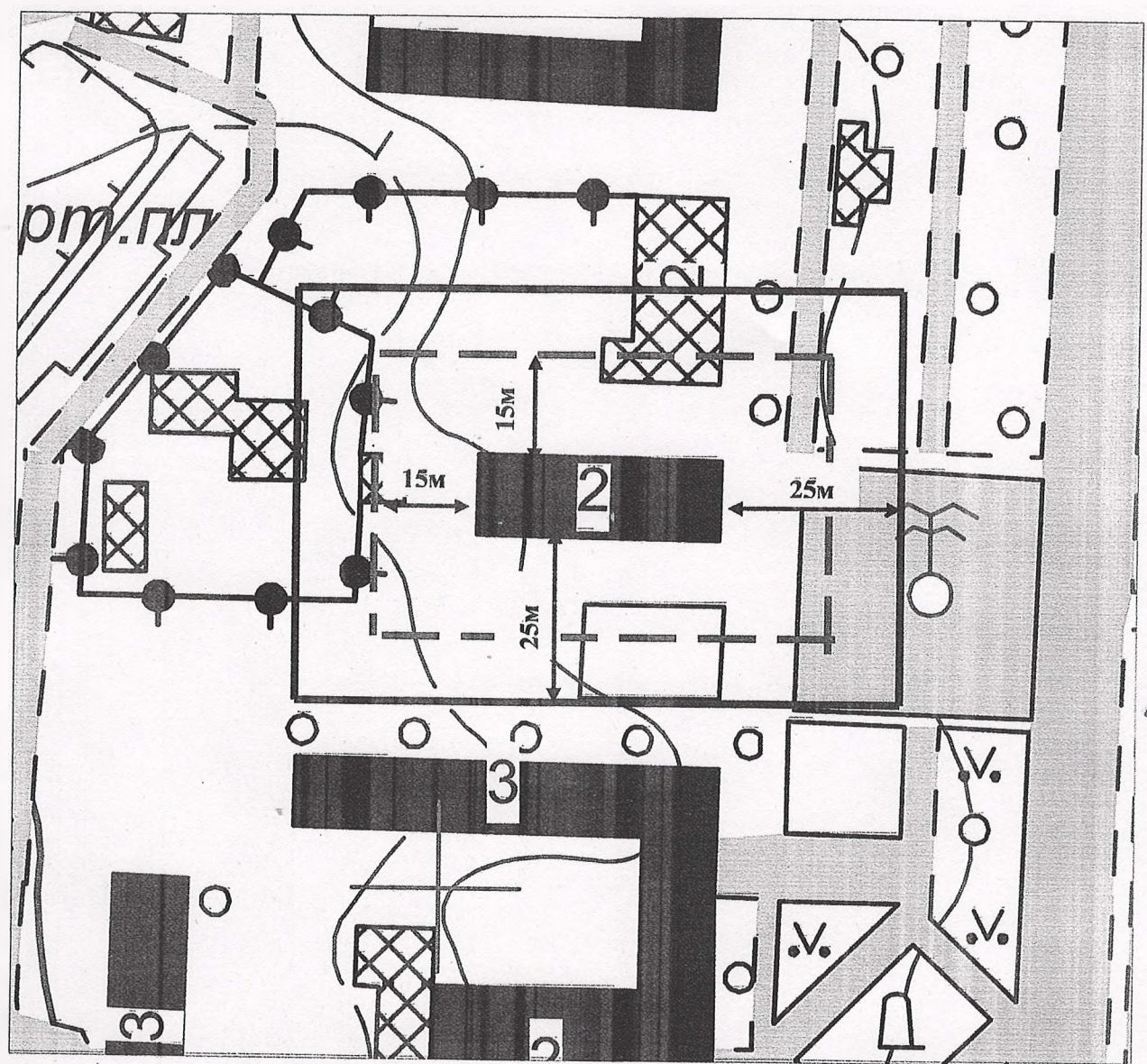
Условные обозначения:

Адрес:
457353, Челябинская область,
Карталинский район, город Карталы,
улица Лобырина, 46 «А»
Масштаб: 1:2000

- — граница для действующих торговых организаций;
- — граница для вновь строящихся или открывающихся торговых организаций;
- ▭ объект для которого устанавливаются границы.

УТВЕРЖДЕНО:
постановлением администрации
Карталинского городского поселения
от 24.08.2015 г. № 648

СХЕМА № 5
образовательного учреждения НОУ СОШ № 45



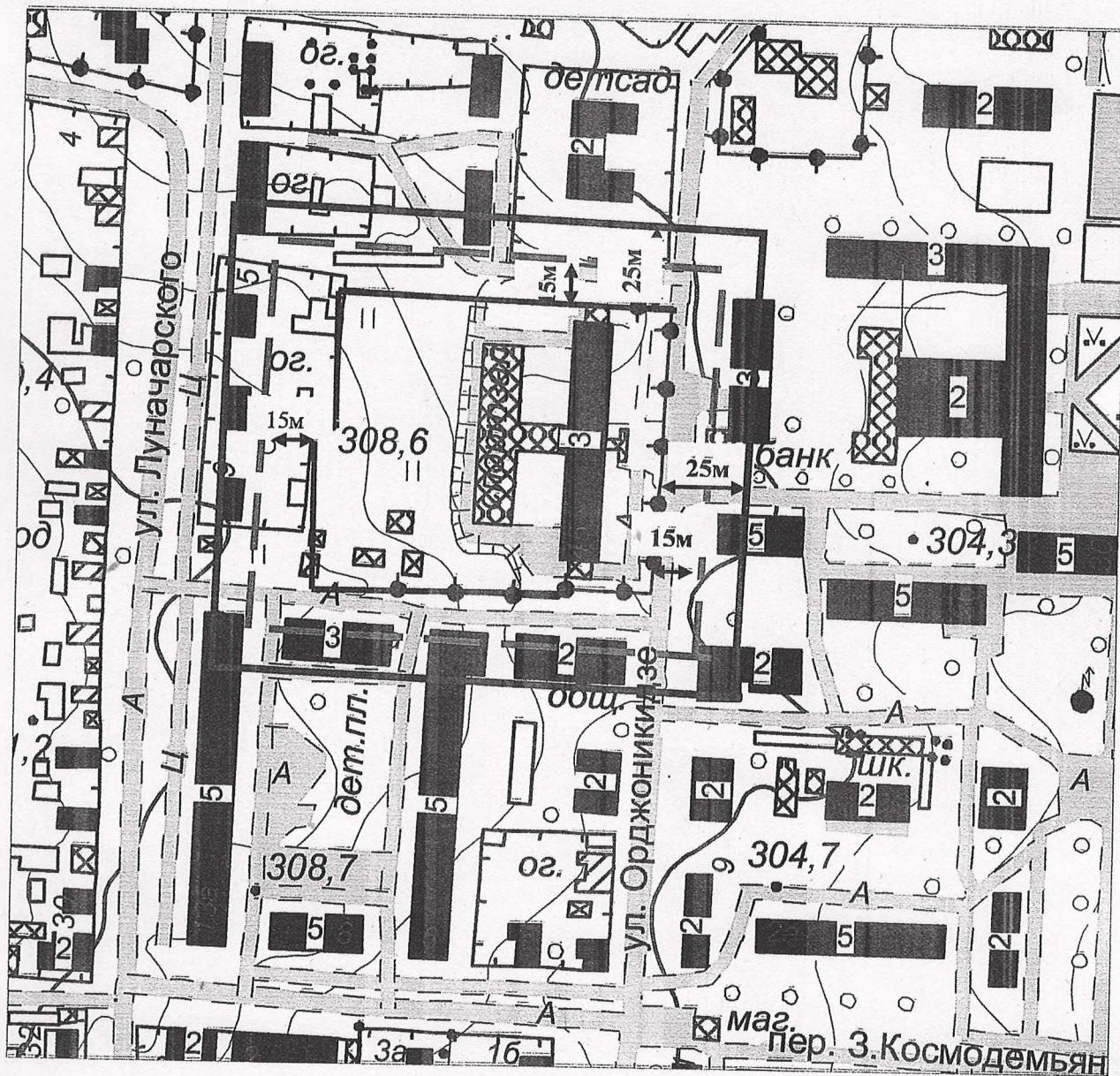
Адрес:
457350, Челябинская область,
Карталинский район, город Карталы,
улица Ленина, 24 «А»
Масштаб: 1:1000

Условные обозначения:

- граница для действующих торговых организаций;
- граница для вновь строящихся или открывающихся торговых организаций;
- объект для которого устанавливаются границы.




УТВЕРЖДЕНО:
постановлением администрации
Карталинского городского поселения
от 24.08.2015 г. № 648

СХЕМА № 6
образовательного учреждения МОУ СОШ № 45



Адрес:
457350, Челябинская область,
Карталинский район, город Карталы,
улица Орджоникидзе, 2
Масштаб: 1:2000

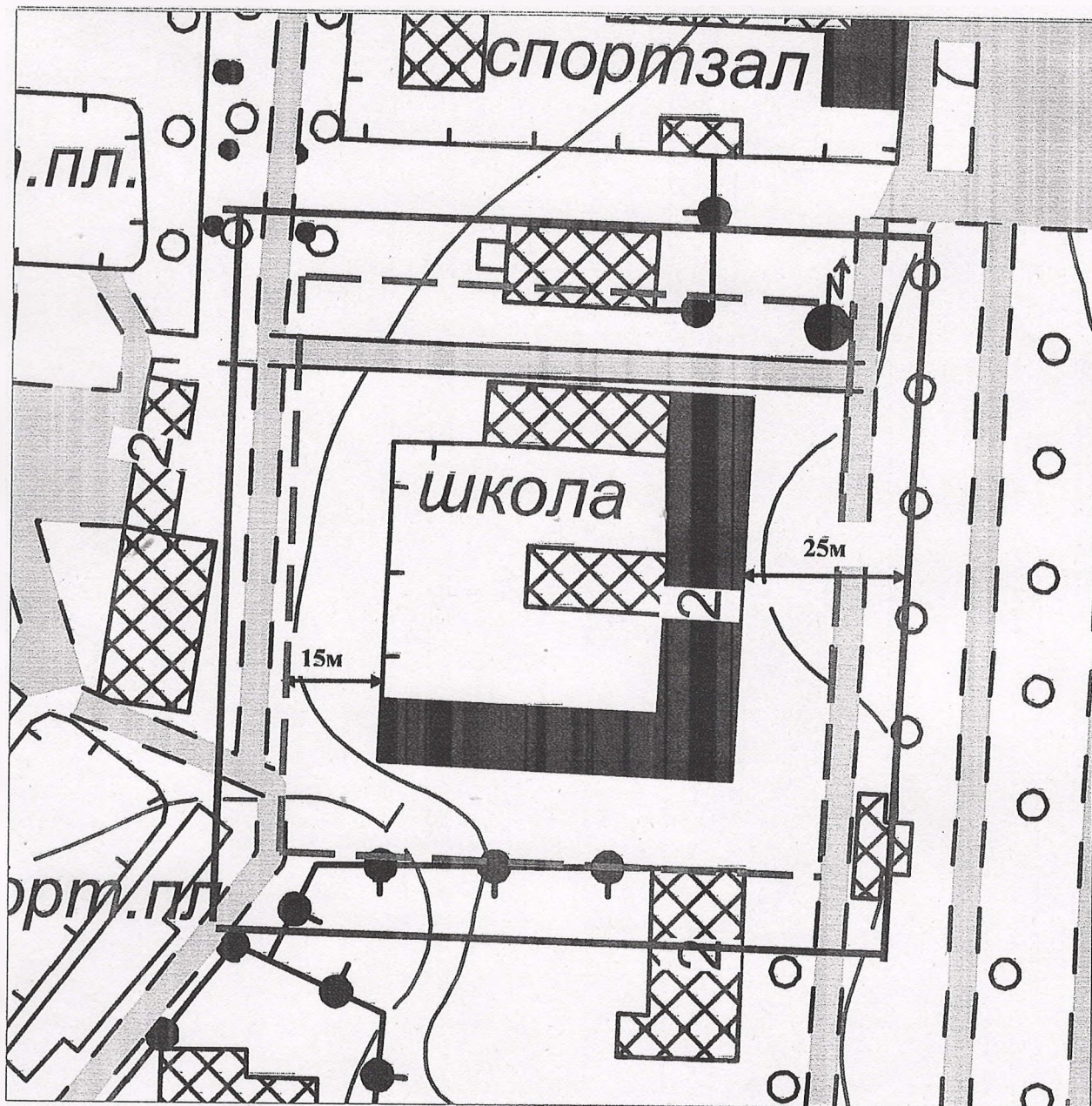
Условные обозначения:

-  граница для действующих торговых организаций;
-  граница для вновь строящихся или открывающихся торговых организаций;
-  объект для которого устанавливаются границы.

15410

УТВЕРЖДЕНО:
постановлением администрации
Карталинского городского поселения
от 24.08.2015 г. № 648

СХЕМА № 7
образовательного учреждения МОУ СОШ № 17



Адрес:
457357, Челябинская область,
Карталинский район, город Карталы,
улица Ленина, 22
Масштаб: 1:1000

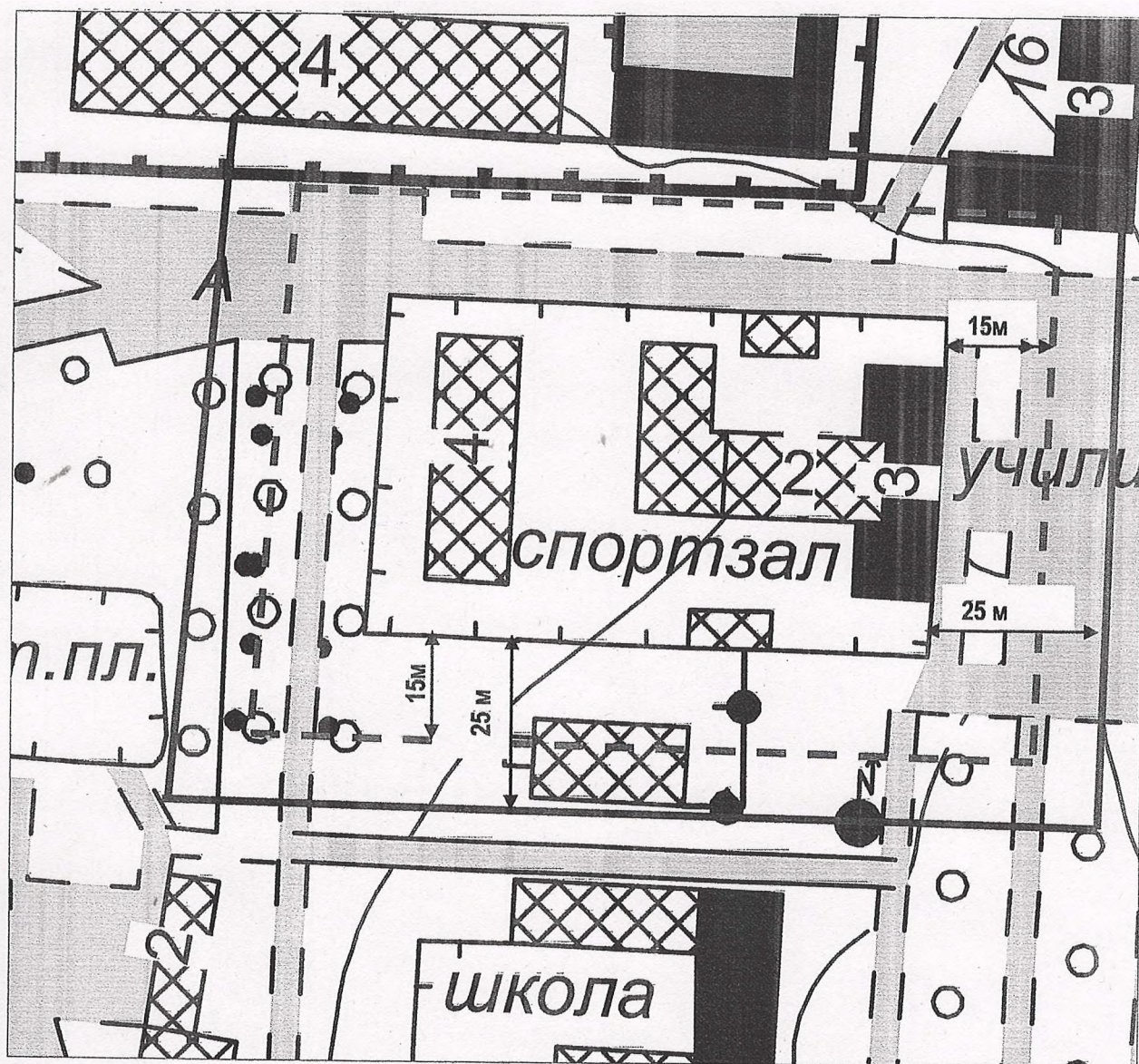
Условные обозначения:

- граница для действующих торговых организаций;
- граница для вновь строящихся или открывающихся торговых организаций;
- объект для которого устанавливаются границы.

УТВЕРЖДЕНО:
постановлением администрации
Карталинского городского поселения
от 24.08.2015 г. № 648




СХЕМА № 8

ГБОУ СПО (ССУЗ) "Карталинский многоотраслевой техникум"



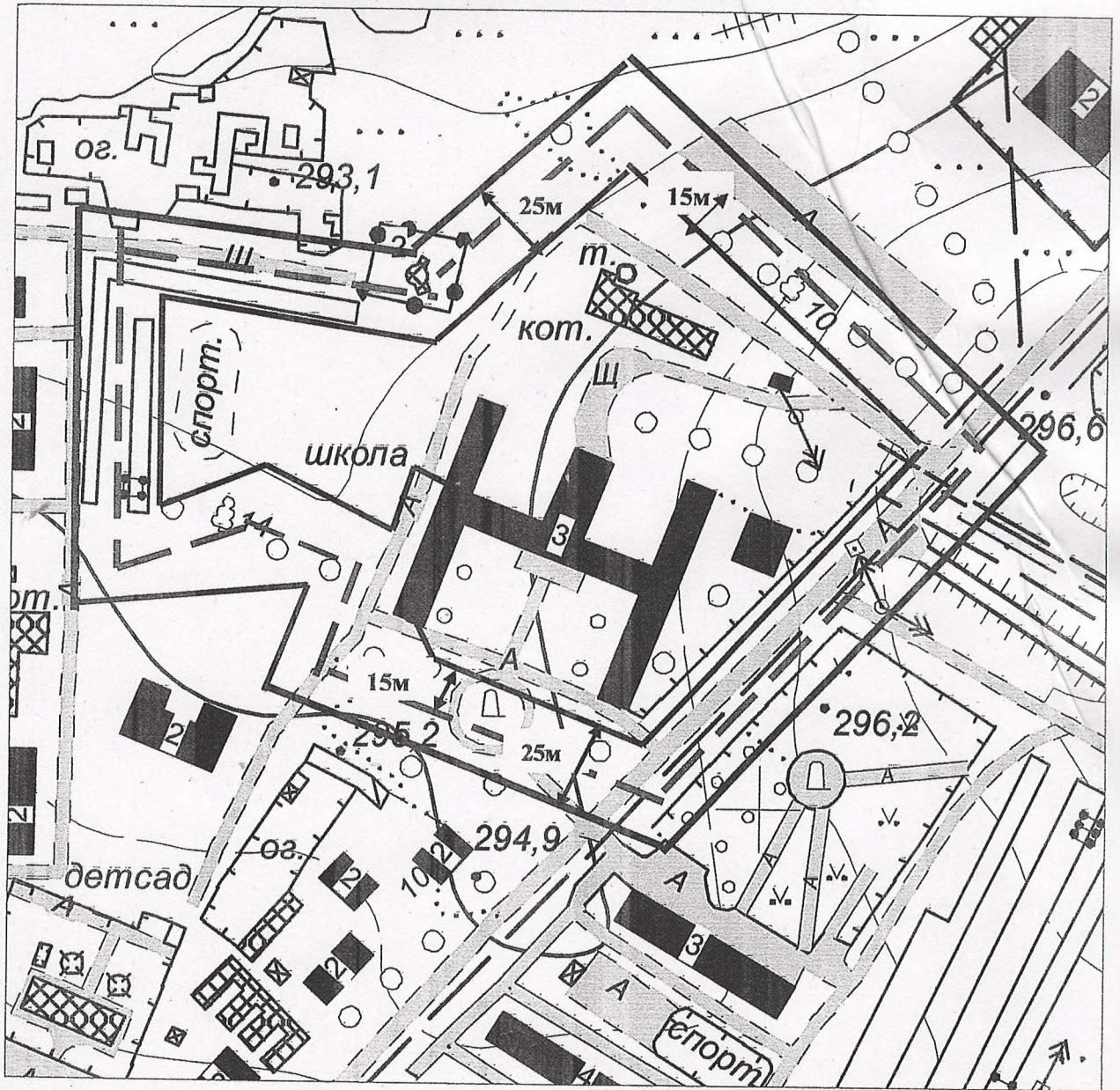
Адрес:
457350, Челябинская область,
Карталинский район, город Карталы,
улица Ленина, 18
Масштаб: 1:1000

Условные обозначения:

-  граница для действующих торговых организаций;
-  граница для вновь строящихся или открывающихся торговых организаций;
-  объект для которого устанавливаются границы

УТВЕРЖДЕНО:
постановлением администрации
Карталинского городского поселения
от 24.08.2015 г. № 648

СХЕМА № 9
образовательного учреждения МОУ СОШ № 31



Адрес:
457353, Челябинская область,
Карталинский район, город Карталы,
улица Карташева, 12 «А»
Масштаб: 1:2000

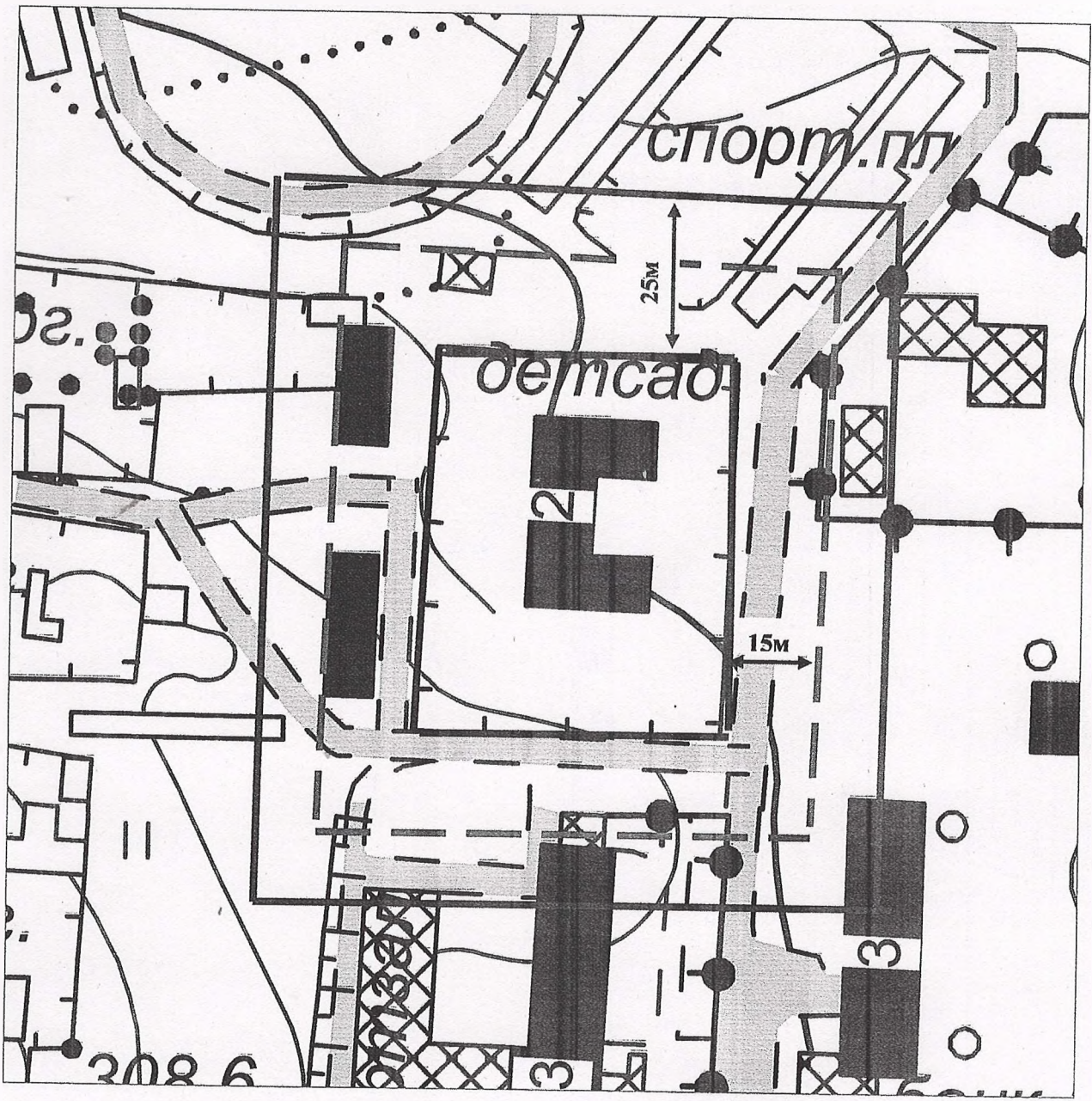
Условные обозначения:

- граница для действующих торговых организаций;
- граница для вновь строящихся или открывающихся торговых организаций;
- объект для которого устанавливаются границы.




454
13

УТВЕРЖДЕНО:
постановлением администрации
Карталинского городского поселения
от 24.08.2015 г. № 648

СХЕМА № 10
МДОУ детский сад комбинированного вида № 82 г. Карталы



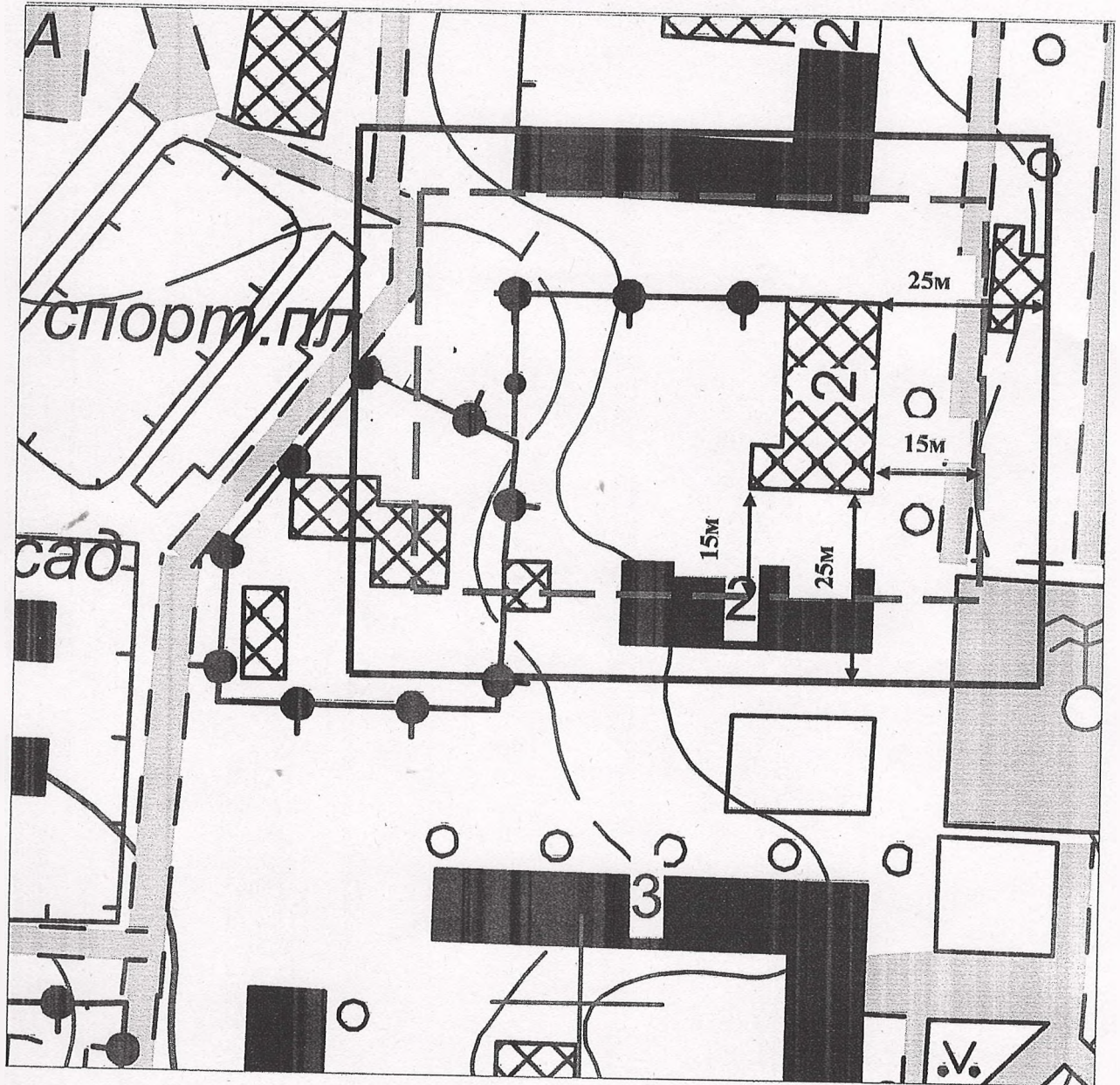
Адрес:
457351, Челябинская область,
Карталинский район, город Карталы,
улица Орджоникидзе, 2
Масштаб: 1:1000

- Условные обозначения:**
-  граница для действующих торговых организаций;
 -  граница для вновь строящихся или открывающихся торговых организаций;
 -  объект для которого устанавливаются границы.

192

УТВЕРЖДЕНО:
постановлением администрации
Карталинского городского поселения
от 24.08.2015 г. № 648

СХЕМА № 11
МДОУ детский сад комбинированного вида № 82 г. Карталы



Адрес:
457350, Челябинская область,
Карталинский район, город Карталы,
улица Ленина, 24 «А»
Масштаб: 1:1000

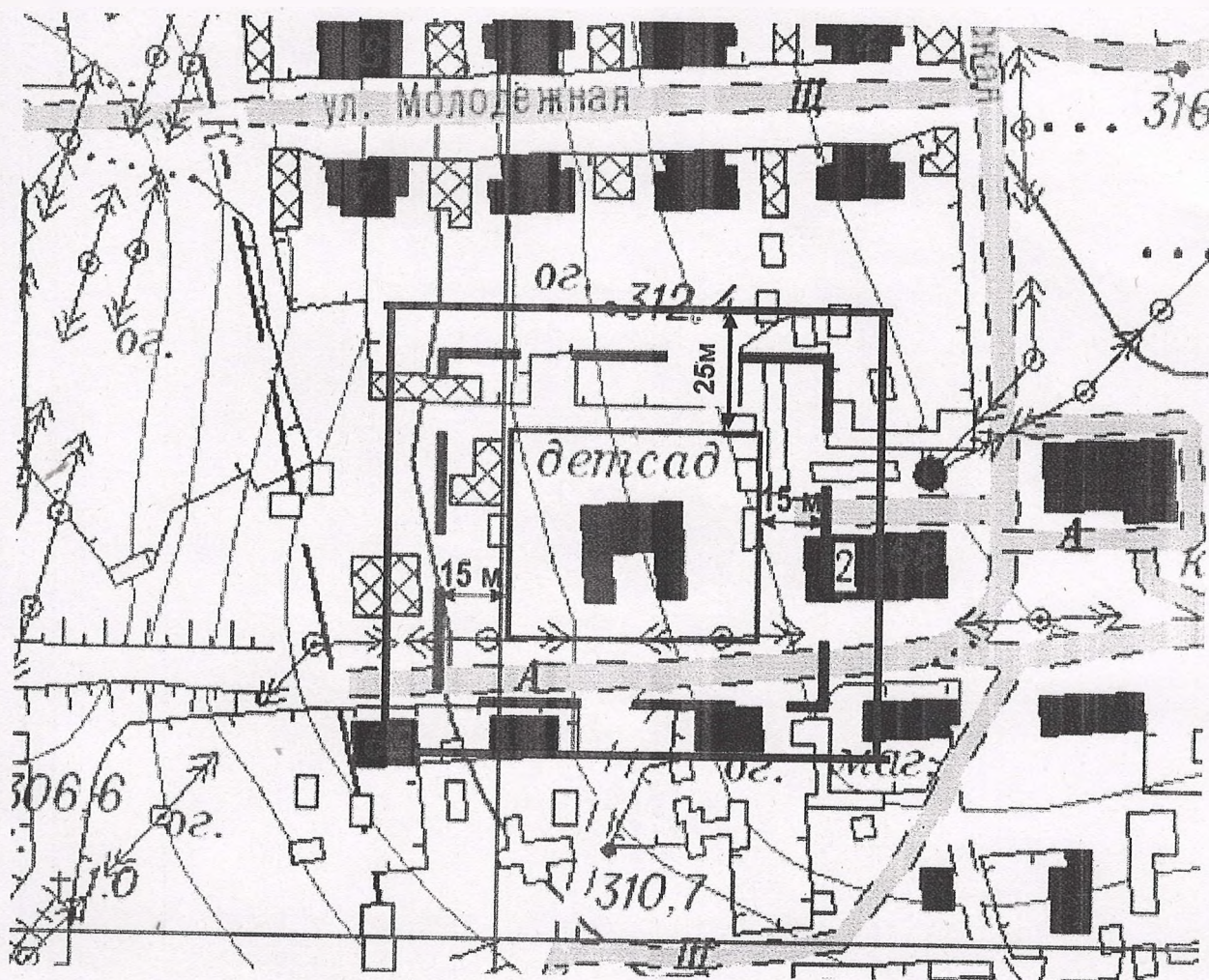
Условные обозначения:

- — граница для действующих торговых организаций;
- — граница для вновь строящихся или открывающихся торговых организаций;
- объект для которого устанавливаются границы.

УТВЕРЖДЕНО:
постановлением администрации
Карталинского городского поселения
от 24.08.2015 г. № 648

СХЕМА № 12

МДОУ детский сад № 220 г. Карталы



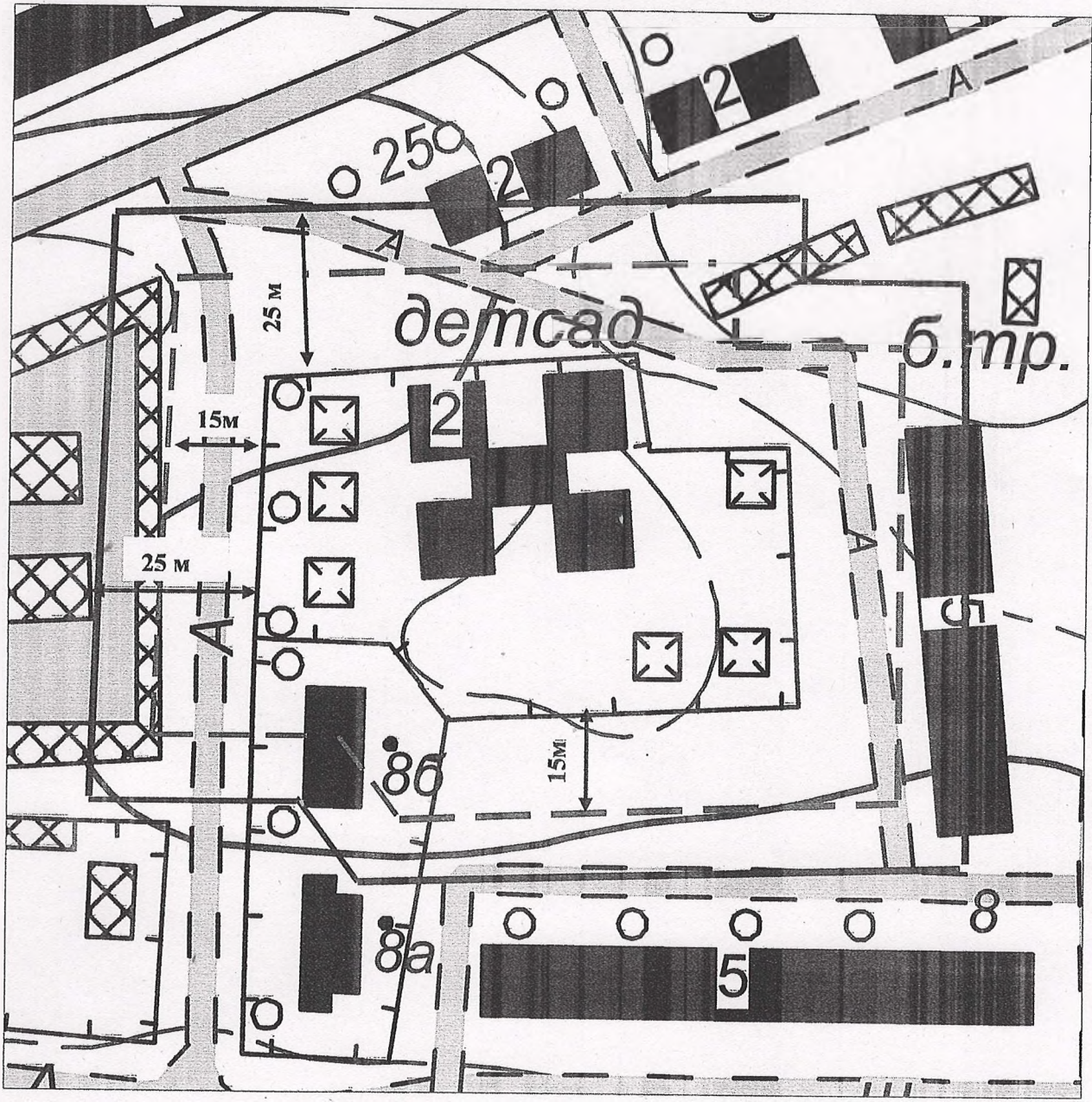
Адрес:
457353, Челябинская область,
Карталинский район, город Карталы,
улица Акмолинская, 67
Масштаб: 1:1500

Условные обозначения:

- граница для действующих торговых организаций;
- граница для вновь строящихся или открывающихся торговых организаций;
- объект для которого устанавливаются границы.




УТВЕРЖДЕНО:
постановлением администрации
Карталинского городского поселения
от 24.08.2015 г. № 648

СХЕМА № 13
МДОУ центр развития ребенка – детский сад № 155 г. Карталы



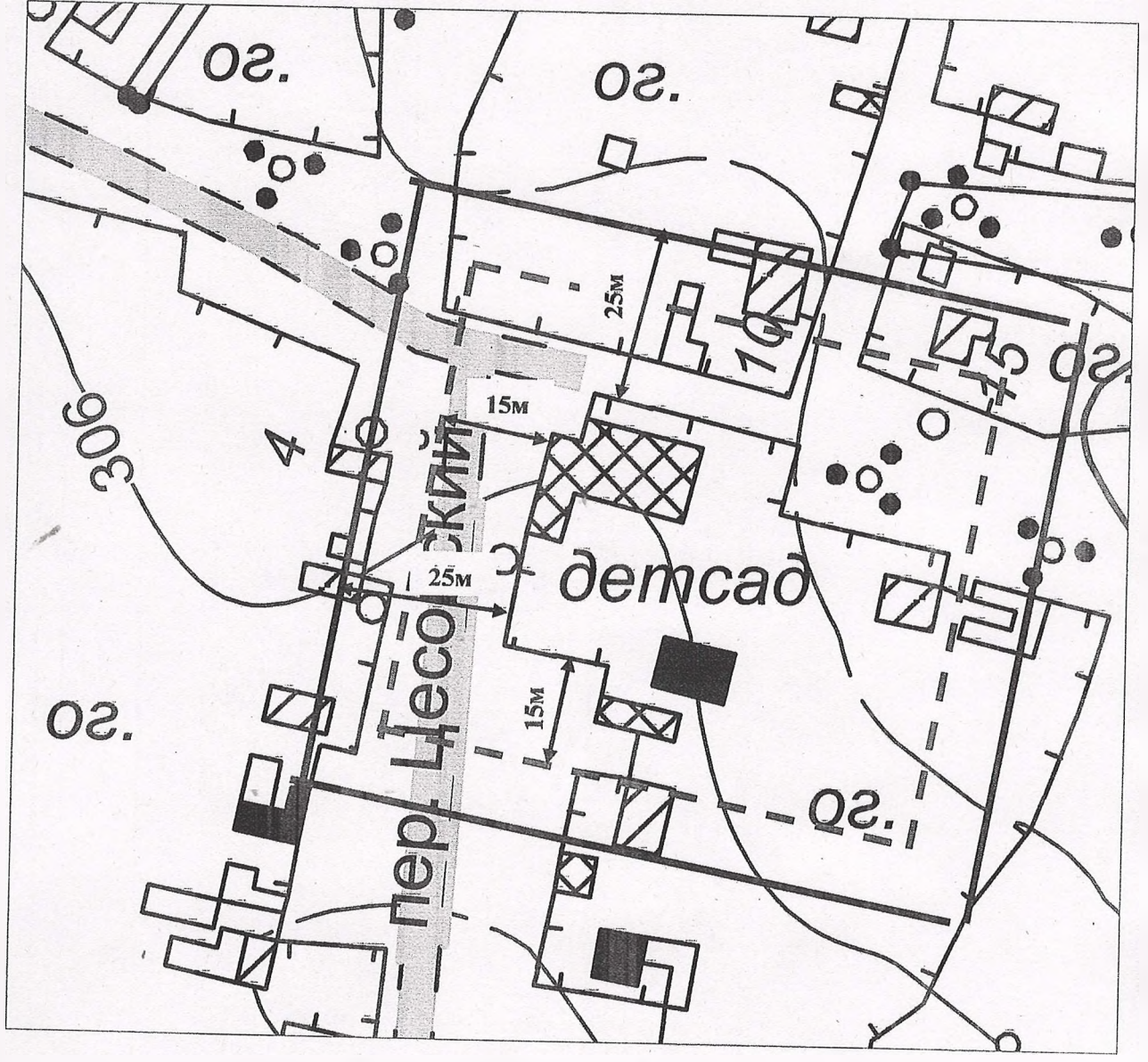
Адрес:
457351, Челябинская область,
Карталинский район, город Карталы,
улица Славы, 25 «А»
Масштаб: 1:1000

Условные обозначения:

-  граница для действующих торговых организаций;
-  граница для вновь строящихся или открывающихся торговых организаций;
-  объект для которого устанавливаются границы.

УТВЕРЖДЕНО:
постановлением администрации
Карталинского городского поселения
от 24.08.2015 г. № 648

СХЕМА № 14
МДОУ детский сад № 3 г. Карталы



Адрес:
457358, Челябинская область,
Карталинский район, город Карталы,
переулок Цесовский, 17 «А»
Масштаб: 1:1000

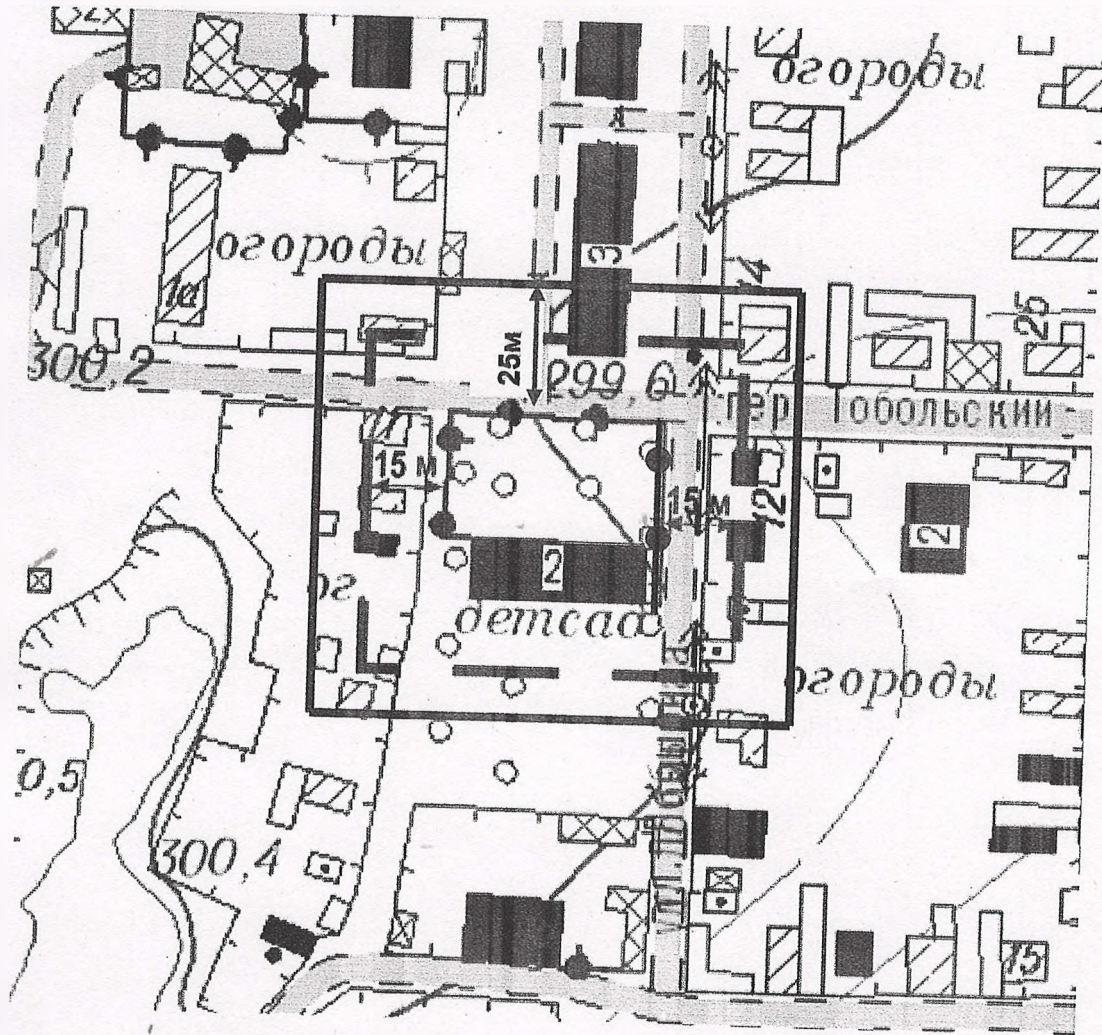
Условные обозначения:

- граница для действующих торговых организаций;
- граница для вновь строящихся или открывающихся торговых организаций;
- объект для которого устанавливаются границы.

112

УТВЕРЖДЕНО:
постановлением администрации
Карталинского городского поселения
от 24.08.2015 г. № 648

СХЕМА № 15
МДОУ детский сад № 51 г. Карталы



Адрес:
457353, Челябинская область,
Карталинский район, город Карталы,
улица Лобырина, 51
Масштаб: 1:1500

Условные обозначения:




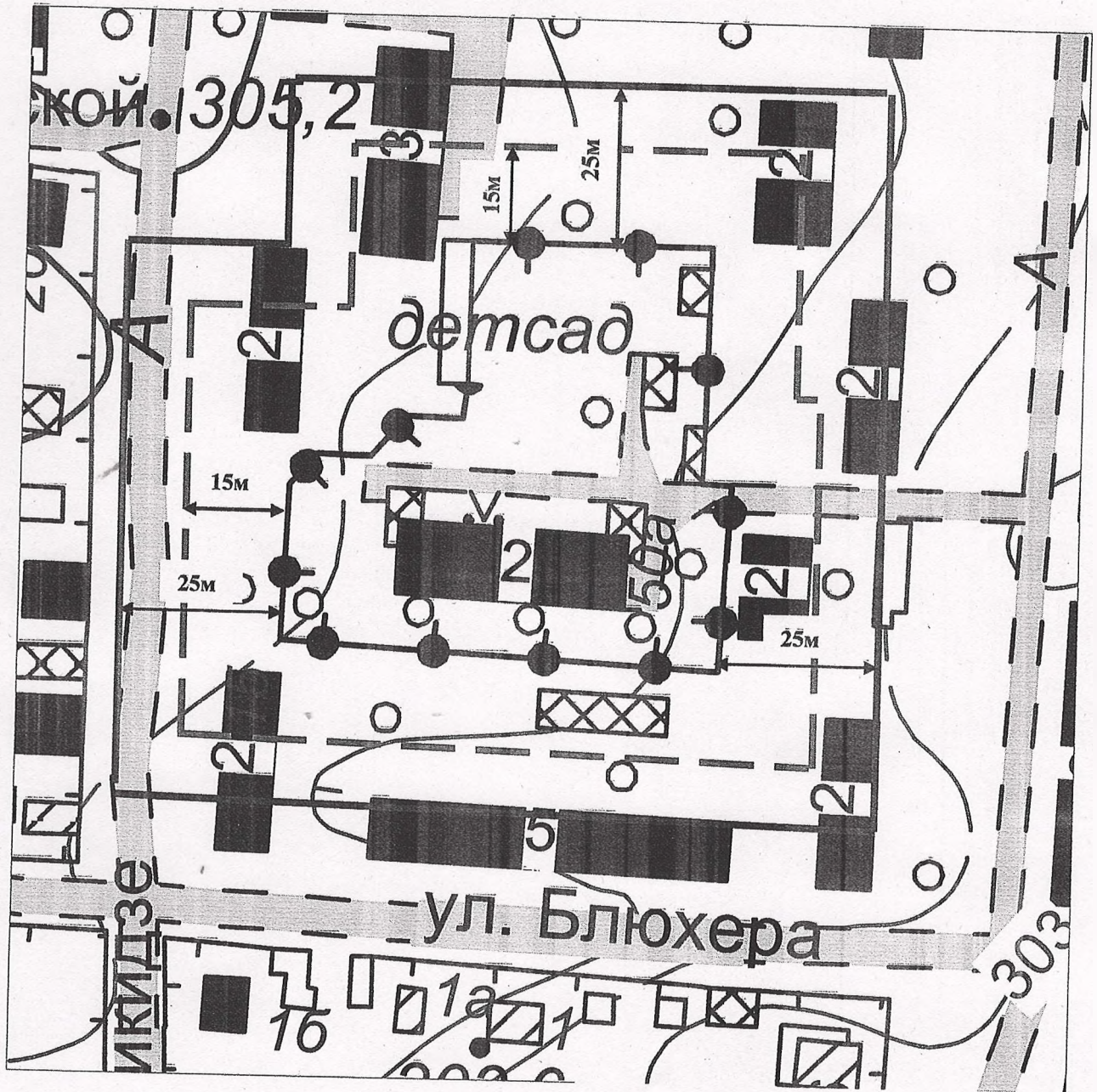



-  граница для действующих торговых организаций;
-  граница для вновь строящихся или открывающихся торговых организаций;
-  объект для которого устанавливаются границы.

СХЕМА № 16
МДОУ детский сад № 152 обще развивающего вида с приоритетным
осуществлением художественно-эстетического направления
города Карталы



Адрес:
457357, Челябинская область,
Карталинский район, город Карталы,
улица Ленина, 50 «А»
Масштаб: 1:1000

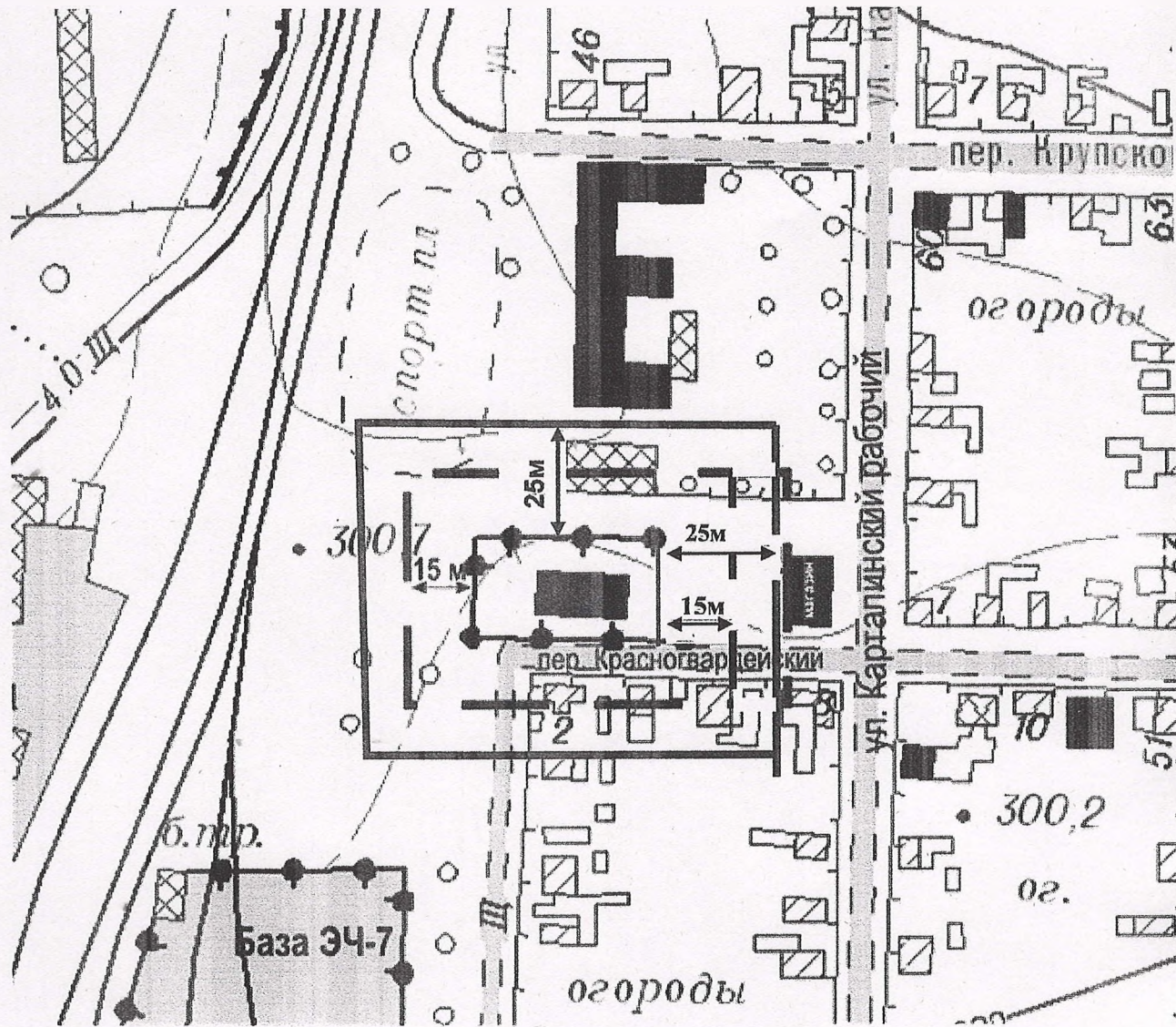
Условные обозначения:

-  граница для действующих торговых организаций;
-  граница для вновь строящихся или открывающихся торговых организаций;
-  объект для которого устанавливаются границы

УТВЕРЖДЕНО:
постановлением администрации
Карталинского городского поселения
от 24.08.2015 г. № 648




СХЕМА № 17

МДОУ детский сад № 93 г. Карталы



Адрес:
457353, Челябинская область,
Карталинский район, город Карталы,
улица Лобырина, 44 А
Масштаб: 1:1500

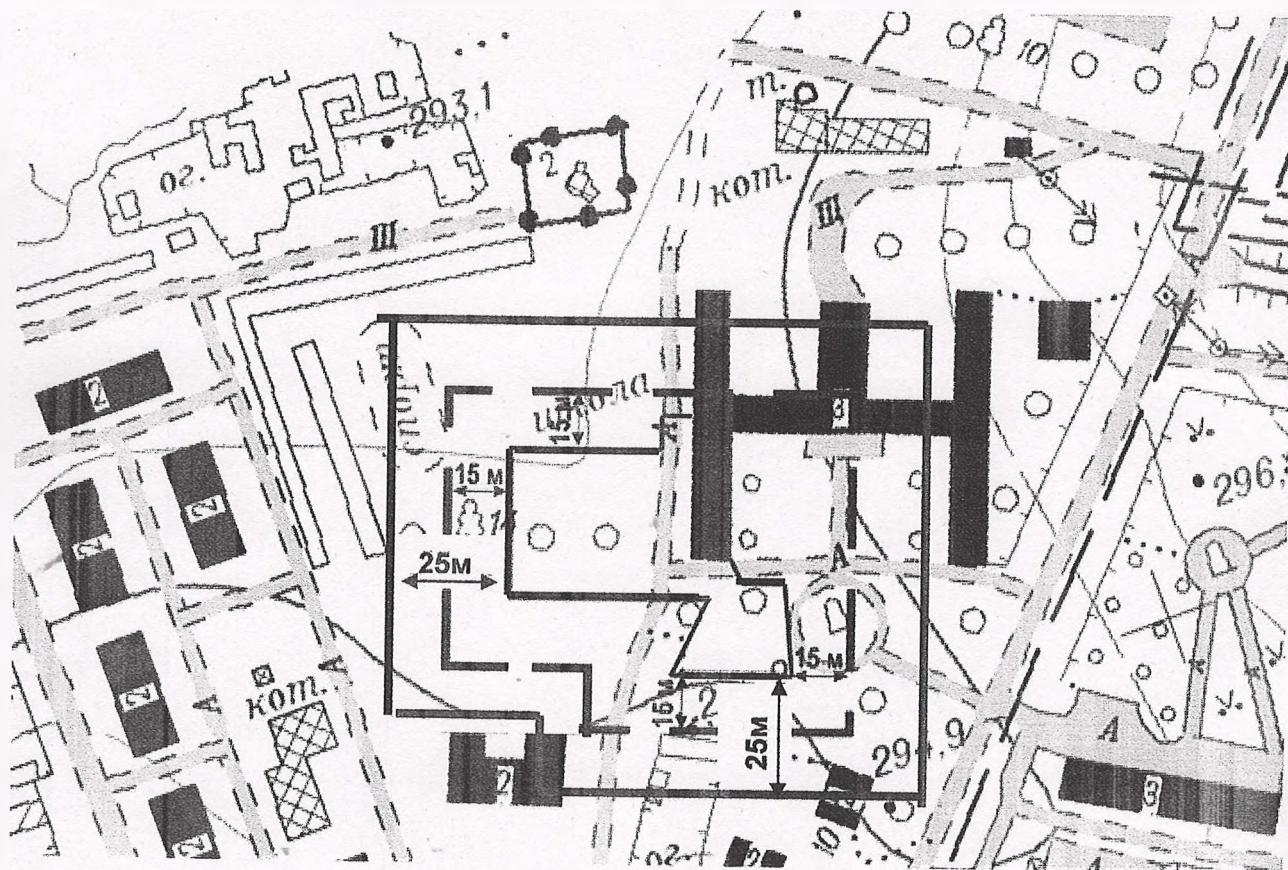
Условные обозначения:

-  граница для действующих торговых организаций;
-  граница для вновь строящихся или открывающихся торговых организаций;
-  объект для которого устанавливаются границы

21
УТВЕРЖДЕНО:
постановлением администрации
Карталинского городского поселения
от 24.08.2015 г. № 648




СХЕМА № 18

МДОУ детский сад № 7 г. Карталы



Адрес:
457353, Челябинская область,
Карталинский район, город Карталы,
улица Карташева, 12 «А»
Масштаб: 1:1500

Условные обозначения:

-  граница для действующих торговых организаций;
-  граница для вновь строящихся или открывающихся торговых организаций;
-  объект для которого устанавливаются границы.

22
1




УТВЕРЖДЕНО:
постановлением администрации
Карталинского городского поселения
от 24.08.2015 г. № 648

СХЕМА № 19
МДОУ детский сад № 9 обще развивающего вида г. Карталы



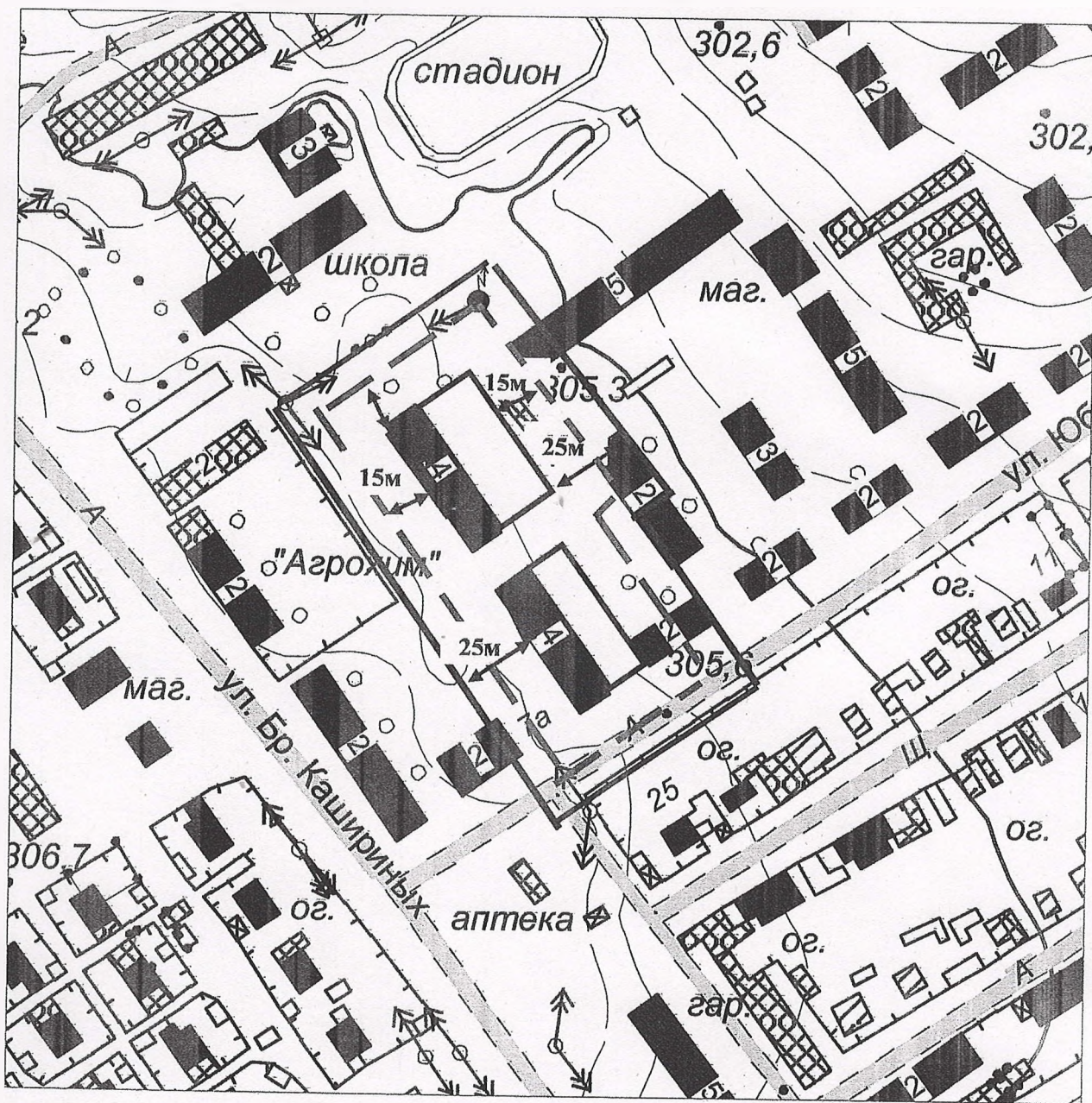
Адрес:
457359, Челябинская область,
Карталинский район, город Карталы,
улица Октябрьская, 39
Масштаб: 1:1000

Условные обозначения:

-  граница для действующих торговых организаций;
-  граница для вновь строящихся или открывающихся торговых организаций;
-  объект для которого устанавливаются границы.

УТВЕРЖДЕНО:
постановлением администрации
Карталинского городского поселения
от 24.08.2015 г. № 648

СХЕМА № 20
МДОУ детский сад № 6 г. Карталы



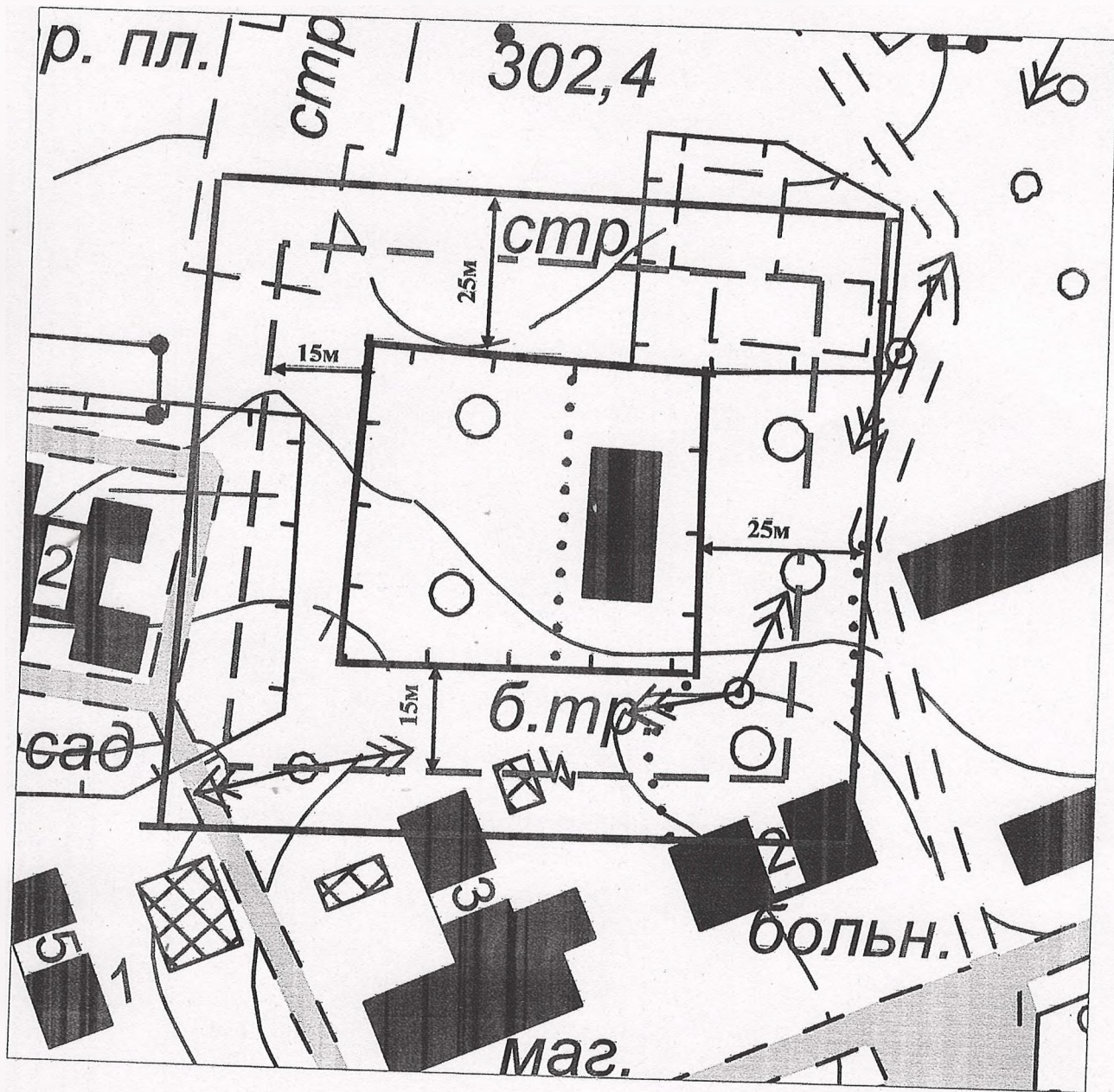
Адрес:
457358, Челябинская область,
Карталинский район, город Карталы,
улица Юбилейная , 8,9
Масштаб: 1:2000

Условные обозначения:

- граница для действующих торговых организаций;
- граница для вновь строящихся или открывающихся торговых организаций;
- объект для которого устанавливаются границы.

УТВЕРЖДЕНО:
постановлением администрации
Карталинского городского поселения
от 24.08.2015 г. № 648

СХЕМА № 21
МДОУ детский сад № 48 г. Карталы



Адрес:
457351, Челябинская область,
Карталинский район, город Карталы,
улица Славы, 6
Масштаб: 1:1000

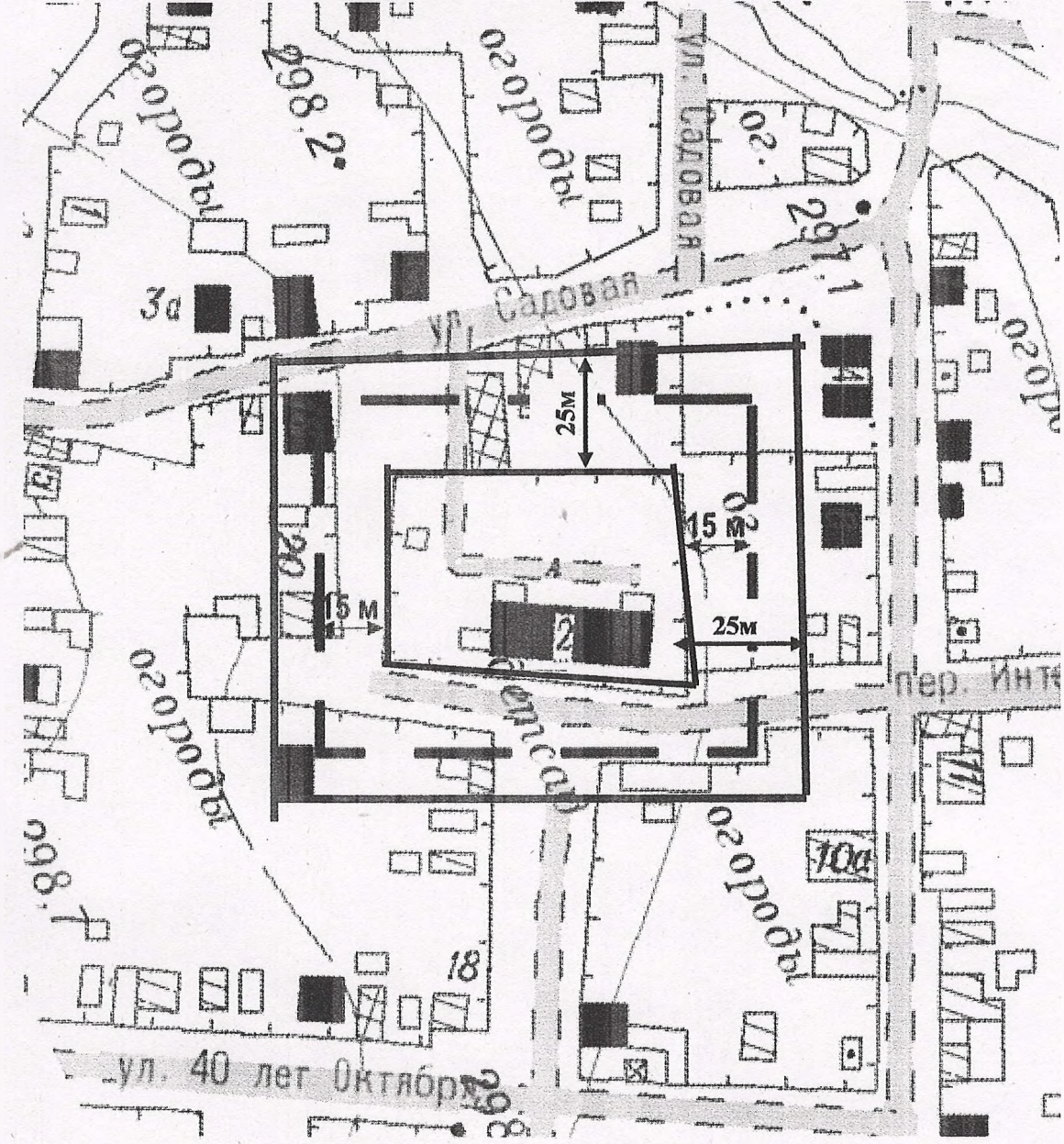
Условные обозначения:

- - граница для действующих торговых организаций;
- граница для вновь строящихся или открывающихся торговых организаций;
- объект для которого устанавливаются границы.

15/16

УТВЕРЖДЕНО:
постановлением администрации
Карталинского городского поселения
от 24.08.2015 г. № 648

СХЕМА № 22
МДОУ детский сад комбинированного вида № 204 г. Карталы



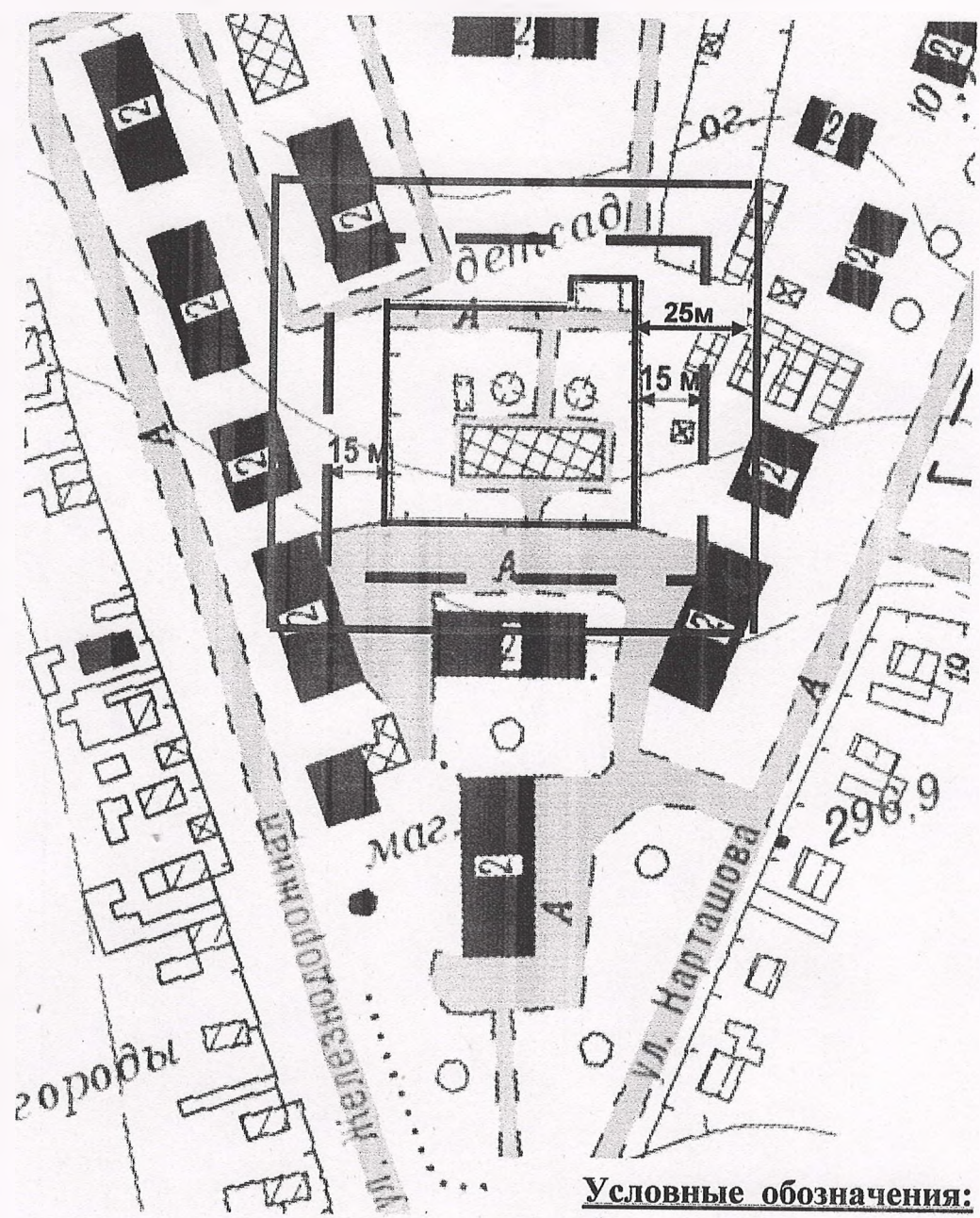
Адрес:
457353, Челябинская область,
Карталинский район, город Карталы,
улица Садовая, 4
Масштаб: 1:1500

Условные обозначения:

- ■ — граница для действующих торговых организаций;
- — граница для вновь строящихся или открывающихся торговых организаций;
- объект для которого устанавливаются границы.

УТВЕРЖДЕНО:
постановлением администрации
Карталинского городского поселения
от 24.08.2015 г. № 648

СХЕМА № 23
ДОУ детский сад «Малышок»



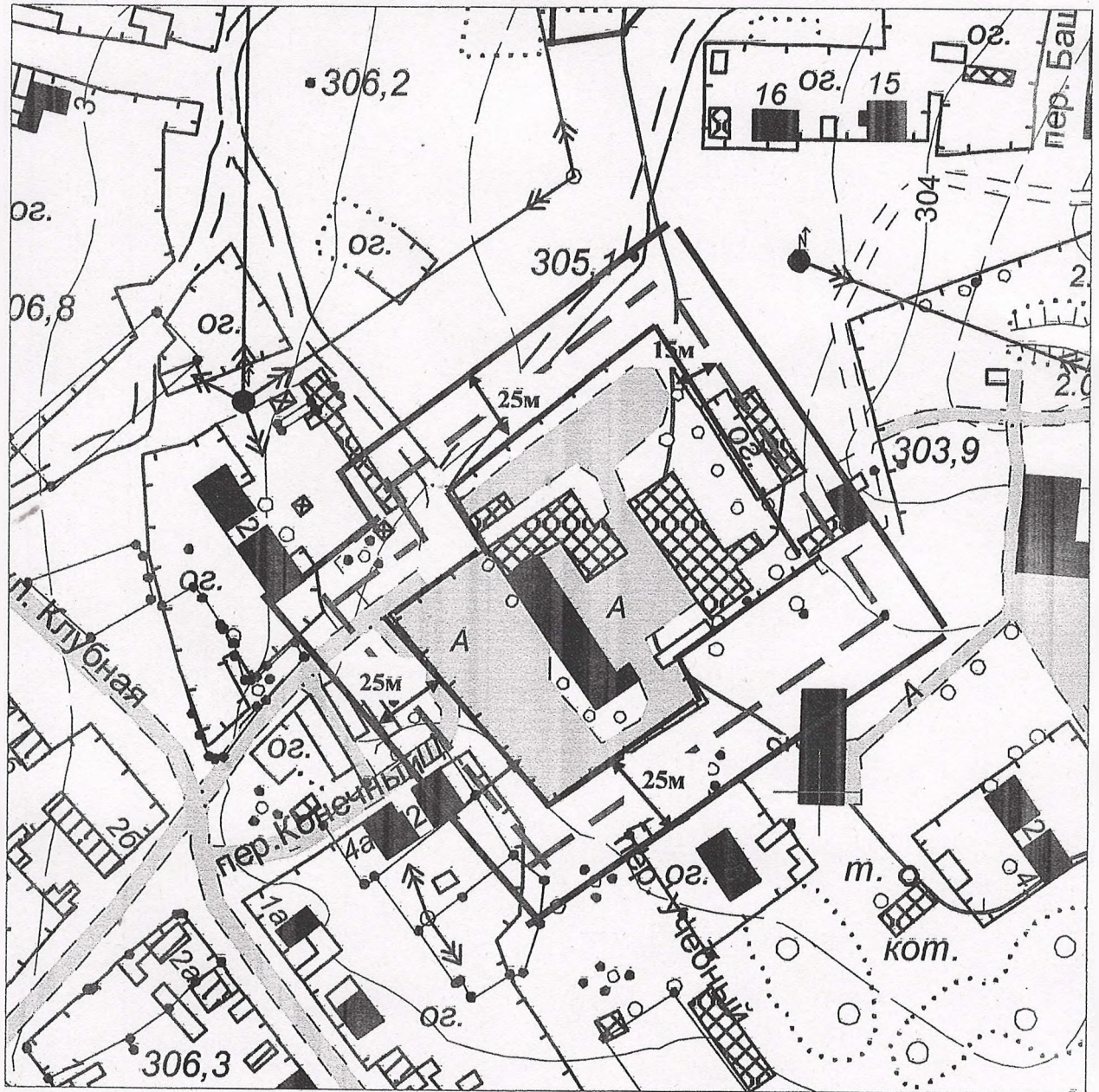
Условные обозначения:

- — граница для действующих торговых организаций;
- — граница для вновь строящихся или открывающихся торговых организаций;
- объект для которого устанавливаются границы

Адрес:
457353, Челябинская область,
Карталинский район, город Карталы,
улица Железнодорожная, 51 «А»
Масштаб: 1:1500




УТВЕРЖДЕНО:
постановлением администрации
Карталинского городского поселения
от 24.08.2015 г. № 648

СХЕМА № 24
ДОСАФ г. Карталы



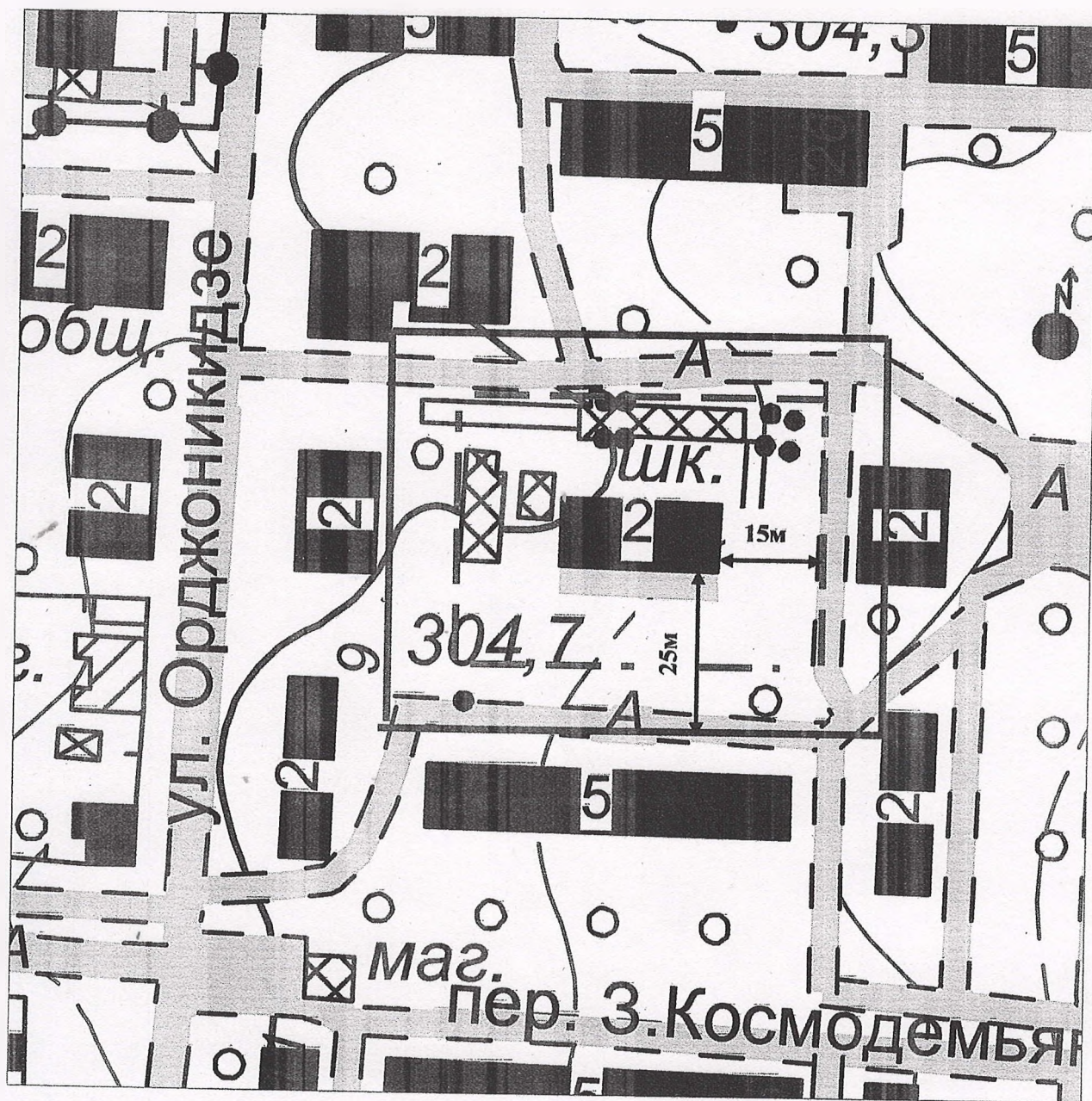
Адрес:
457358, Челябинская область,
Карталинский район, город Карталы,
переулок Учебный, 19
Масштаб: 1:2000

Условные обозначения:

-  граница для действующих торговых организаций;
-  граница для вновь строящихся или открывающихся торговых организаций;
-  объект для которого устанавливаются границы.

УТВЕРЖДЕНО:
постановлением администрации
Карталинского городского поселения
от 24.08.2015 г. № 648

СХЕМА № 25
Центр дополнительного образования детей



Адрес:
457352, Челябинская область,
Карталинский район, город Карталы,
улица Орджоникидзе, 7
Масштаб: 1:1000

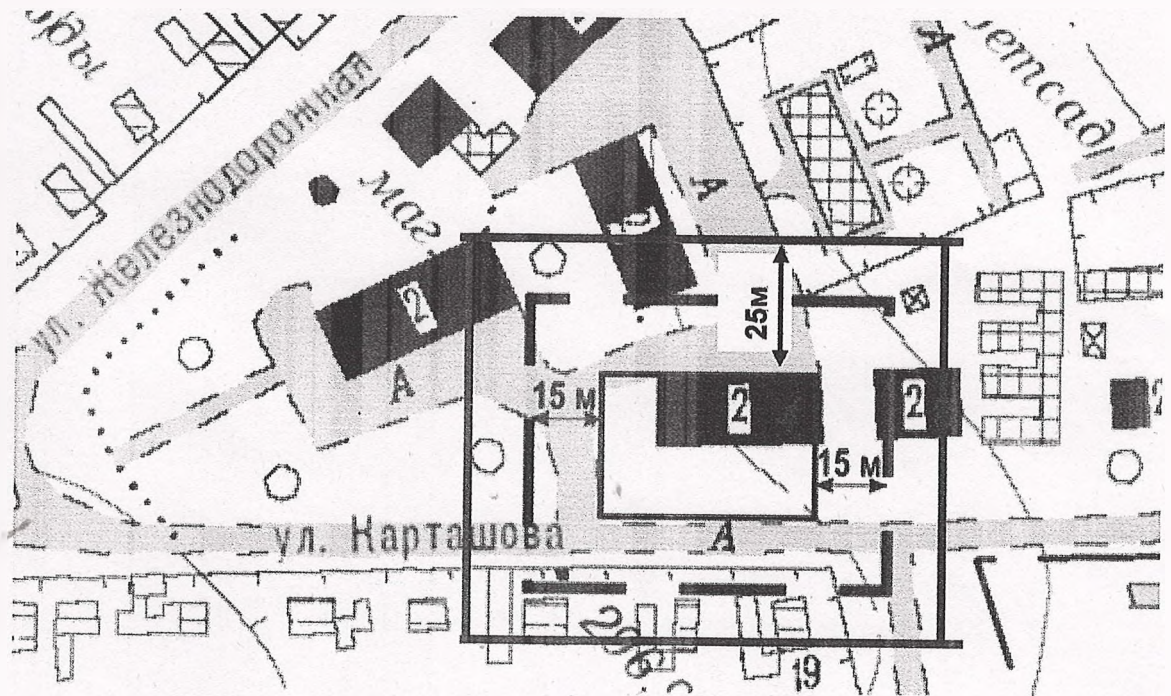
Условные обозначения:

- граница для действующих торговых организаций;
- граница для вновь строящихся или открывающихся торговых организаций;
- объект для которого устанавливаются границы.

УТВЕРЖДЕНО:
постановлением администрации
Карталинского городского поселения
от 24.08.2015 г. № 648

СХЕМА № 26

МДОУ детский сад обще развивающего вида № 5 г. Карталы



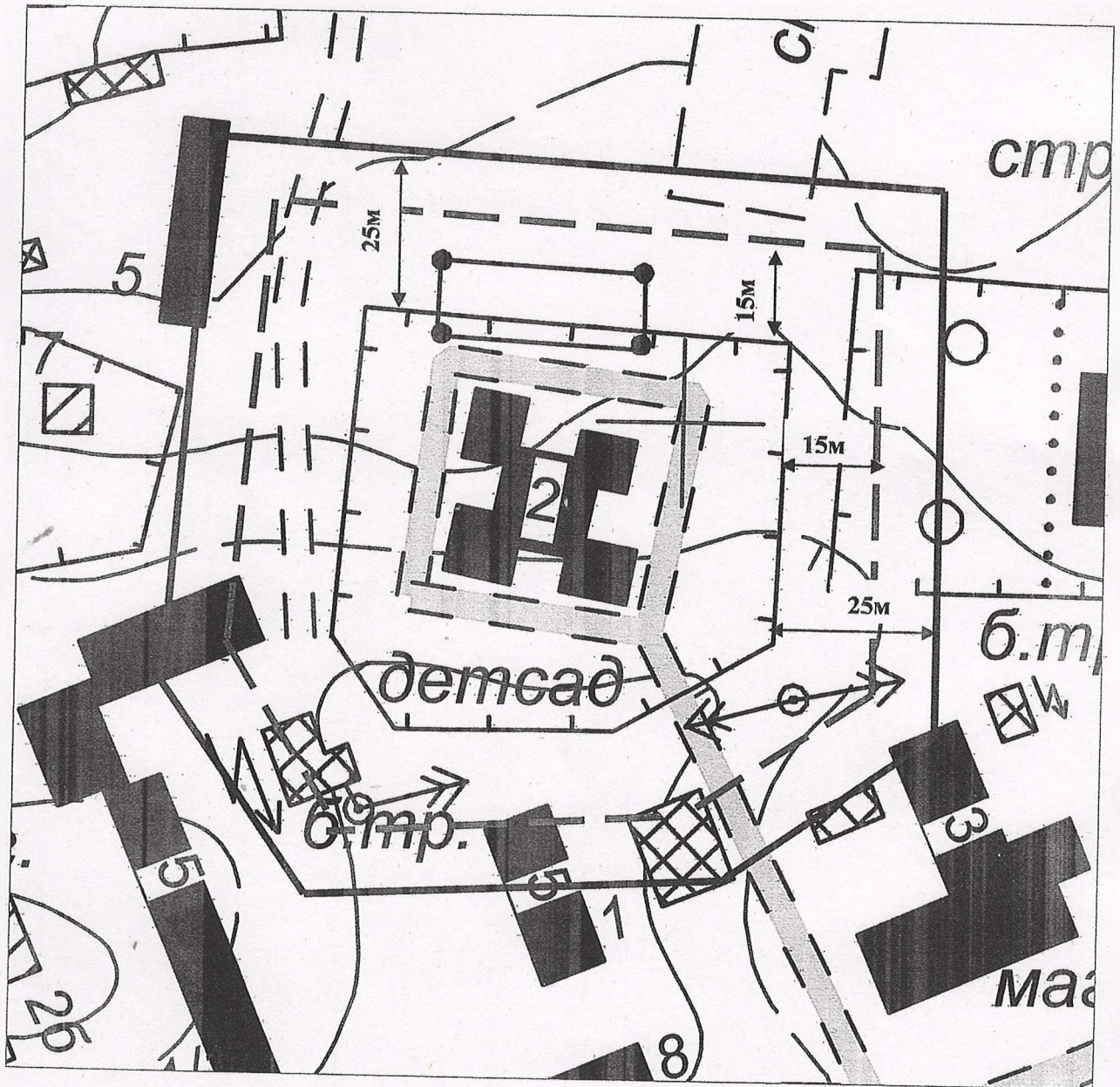
Адрес:
457353, Челябинская область,
Карталинский район, город Карталы,
улица Карташева, 4
Масштаб: 1:1500

Условные обозначения:

- граница для действующих торговых организаций;
- граница для вновь строящихся или открывающихся торговых организаций;
- объект для которого устанавливаются границы.




УТВЕРЖДЕНО:
постановлением администрации
Карталинского городского поселения
от 24.08.2015 г. № 648

СХЕМА № 27
МДОУ центр развития ребенка – детский сад № 2 г. Карталы



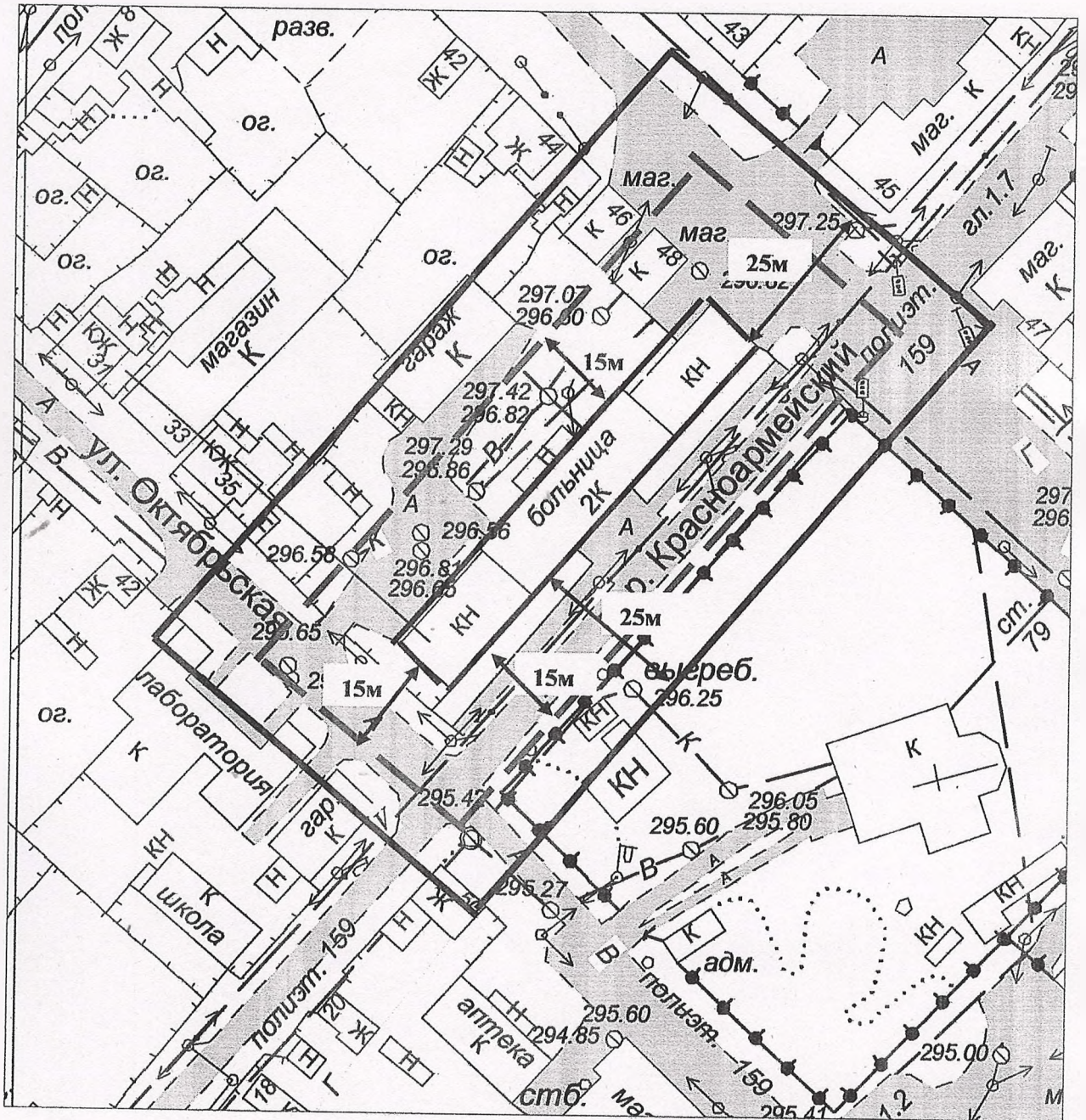
Адрес:
457351, Челябинская область,
Карталинский район, город Карталы,
улица Славы, 8 «А»
Масштаб: 1:1000

Условные обозначения:

-  граница для действующих торговых организаций;
-  граница для вновь строящихся или открывающихся торговых организаций;
-  объект для которого устанавливаются границы.




УТВЕРЖДЕНО:
постановлением администрации
Карталинского городского поселения
от 24.08.2015 г. № 648

СХЕМА № 28
Городская поликлиника



Адрес:
457359, Челябинская область,
Карталинский район, город Карталы,
переулок Красноармейский, 17
Масштаб: 1:1000

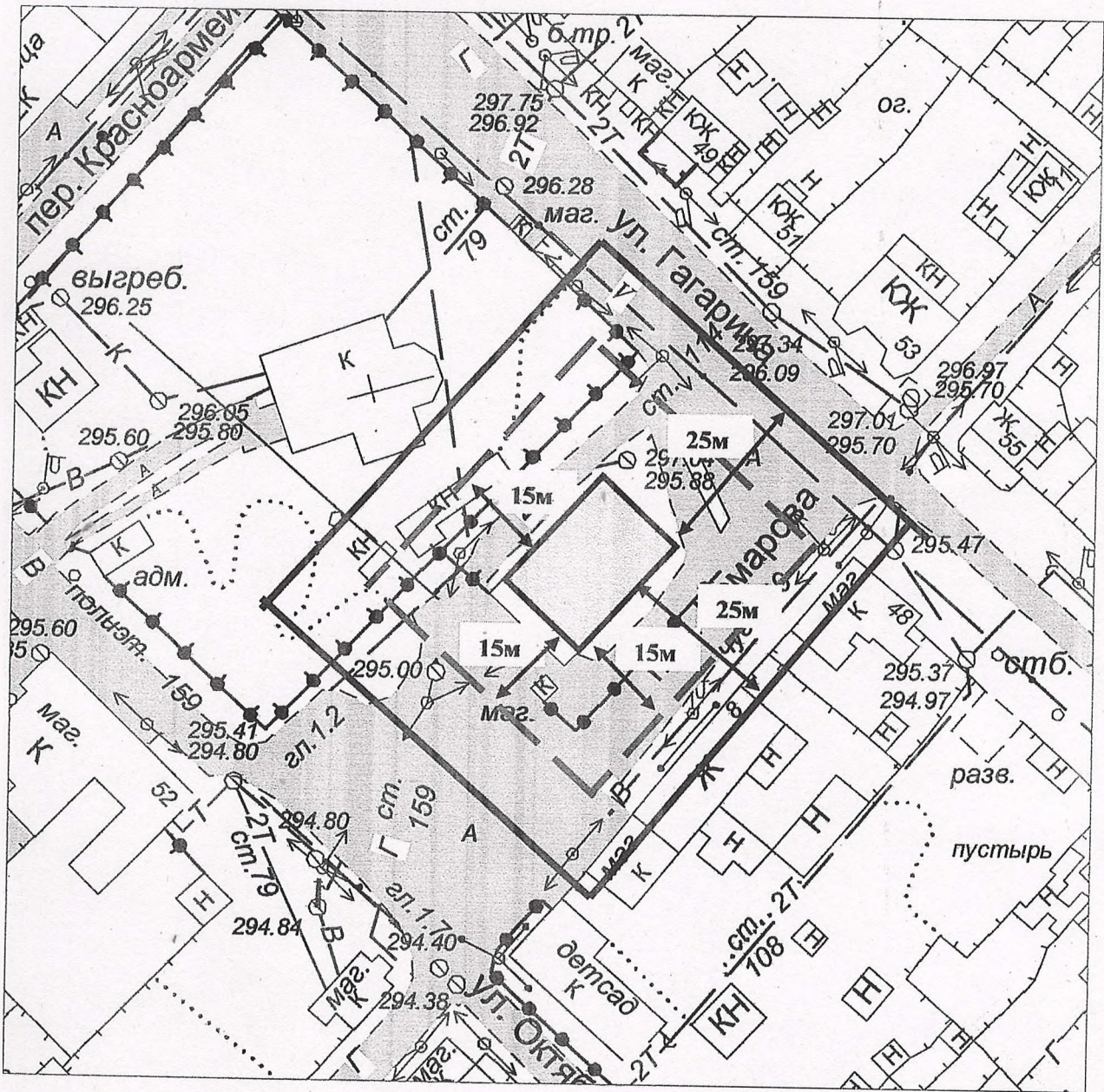
Условные обозначения:

-  граница для действующих торговых организаций;
-  граница для вновь строящихся или открывающихся торговых организаций;
-  объект для которого устанавливаются границы.

30
1




УТВЕРЖДЕНО:
 постановлением администрации
 Карталинского городского поселения
 от 24.08.2015 г. № 648

СХЕМА № 29
ДЦ «Радуга»



Адрес:
 457359, Челябинская область,
 Карталинский район, город Карталы,
 переулок Комарова,9
Масштаб: 1:1000

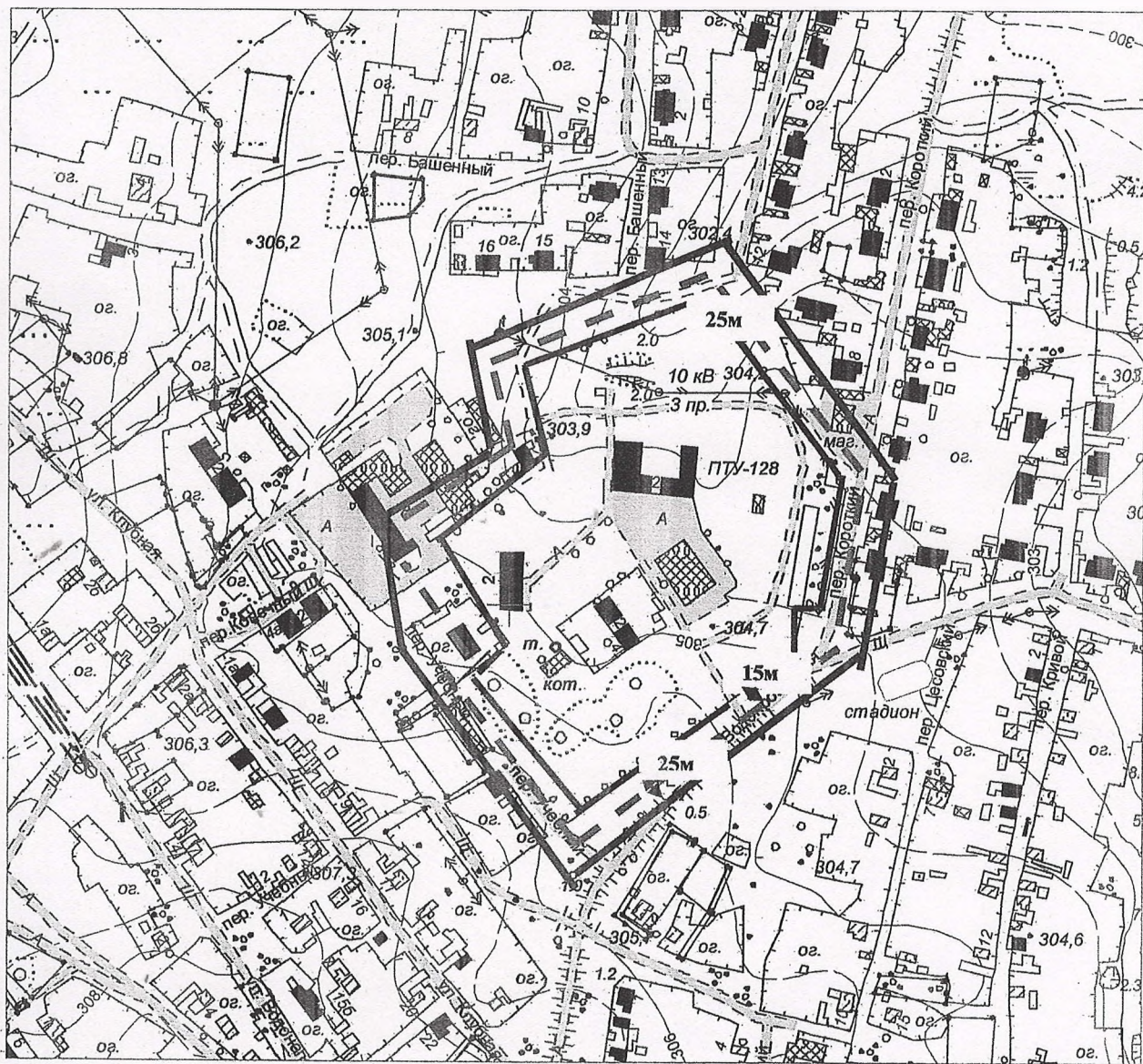
Условные обозначения:

-  граница для действующих торговых организаций;
-  граница для вновь строящихся или открывающихся торговых организаций;
-  объект для которого устанавливаются границы.

29
11

УТВЕРЖДЕНО:
постановлением администрации
Карталинского городского поселения
от 24.08.2015 г. № 648

СХЕМА № 30
ГБОУ СПО (ССУЗ) "Карталинский многоотраслевой техникум"



Адрес:
457350, Челябинская область,
Карталинский район, город Карталы,
переулок Учебный, 4
Масштаб: 1:4000

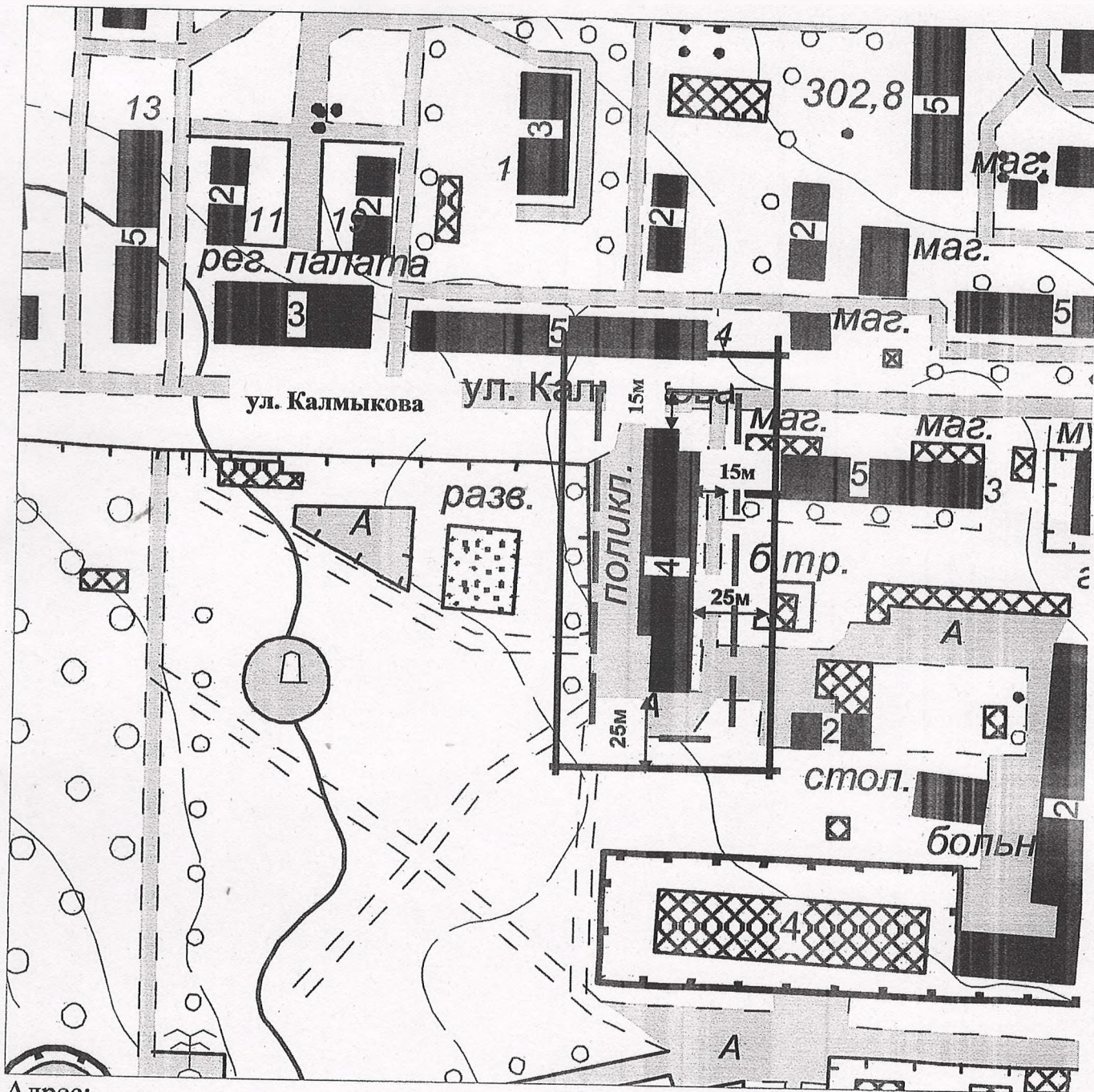
Условные обозначения:

- — граница для действующих торговых организаций;
- — граница для вновь строящихся или открывающихся торговых организаций;
- объект для которого устанавливаются границы.

143
24




УТВЕРЖДЕНО:
постановлением администрации
Карталинского городского поселения
от 24.08.2015 г. № 648

СХЕМА № 31
Здание железнодорожной поликлиники



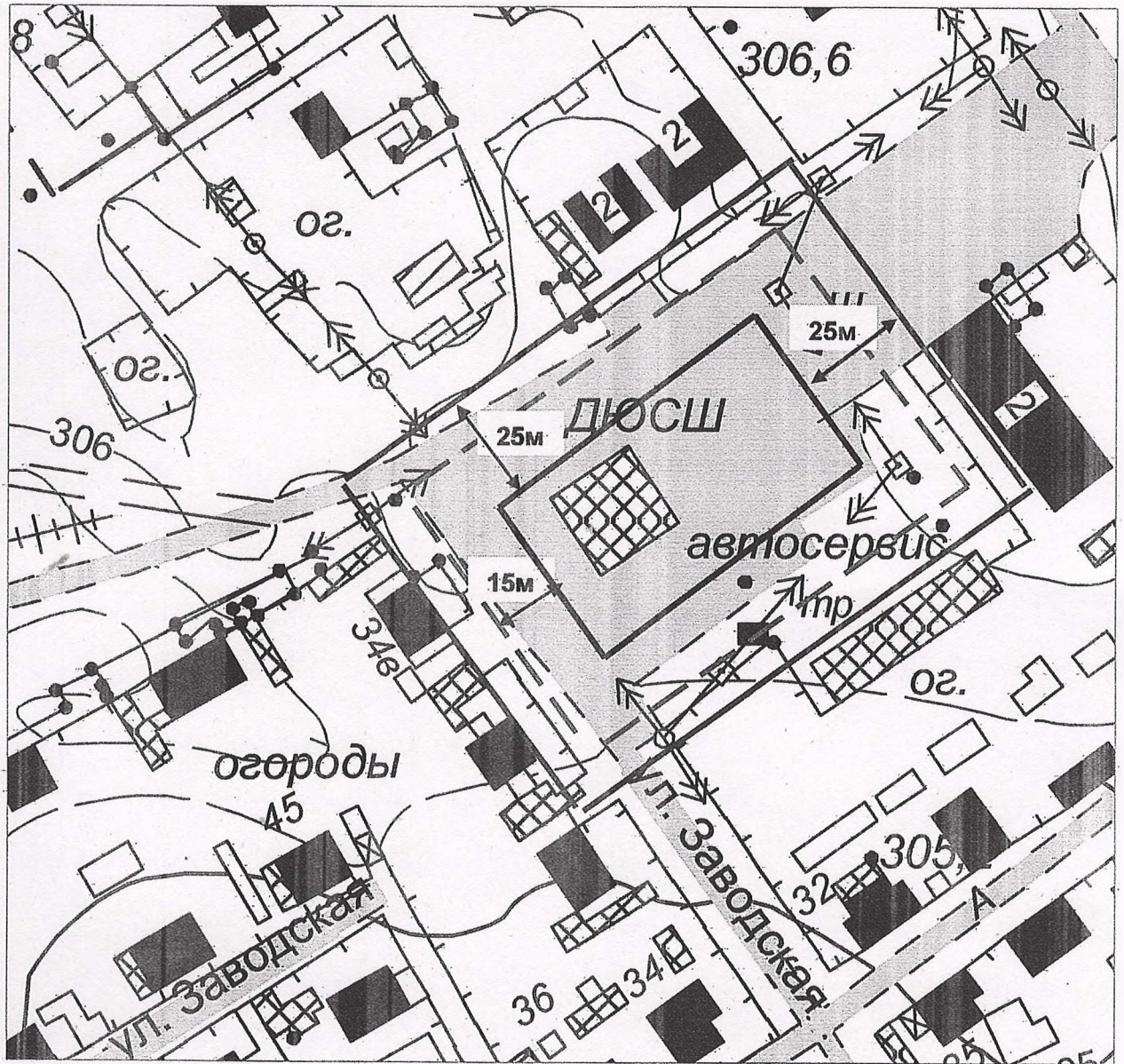
Адрес:
457351, Челябинская область,
Карталинский район, город Карталы,
улица Калмыкова, 5
Масштаб: 1:2000

Условные обозначения:

-  граница для действующих торговых организаций;
-  граница для вновь строящихся или открывающихся торговых организаций;
-  объект для которого устанавливаются границы.




УТВЕРЖДЕНО:
постановлением администрации
Карталинского городского поселения
от 24.08.2015 г. № 648

СХЕМА № 32
МУДО Детско-юношеская спортивная школа



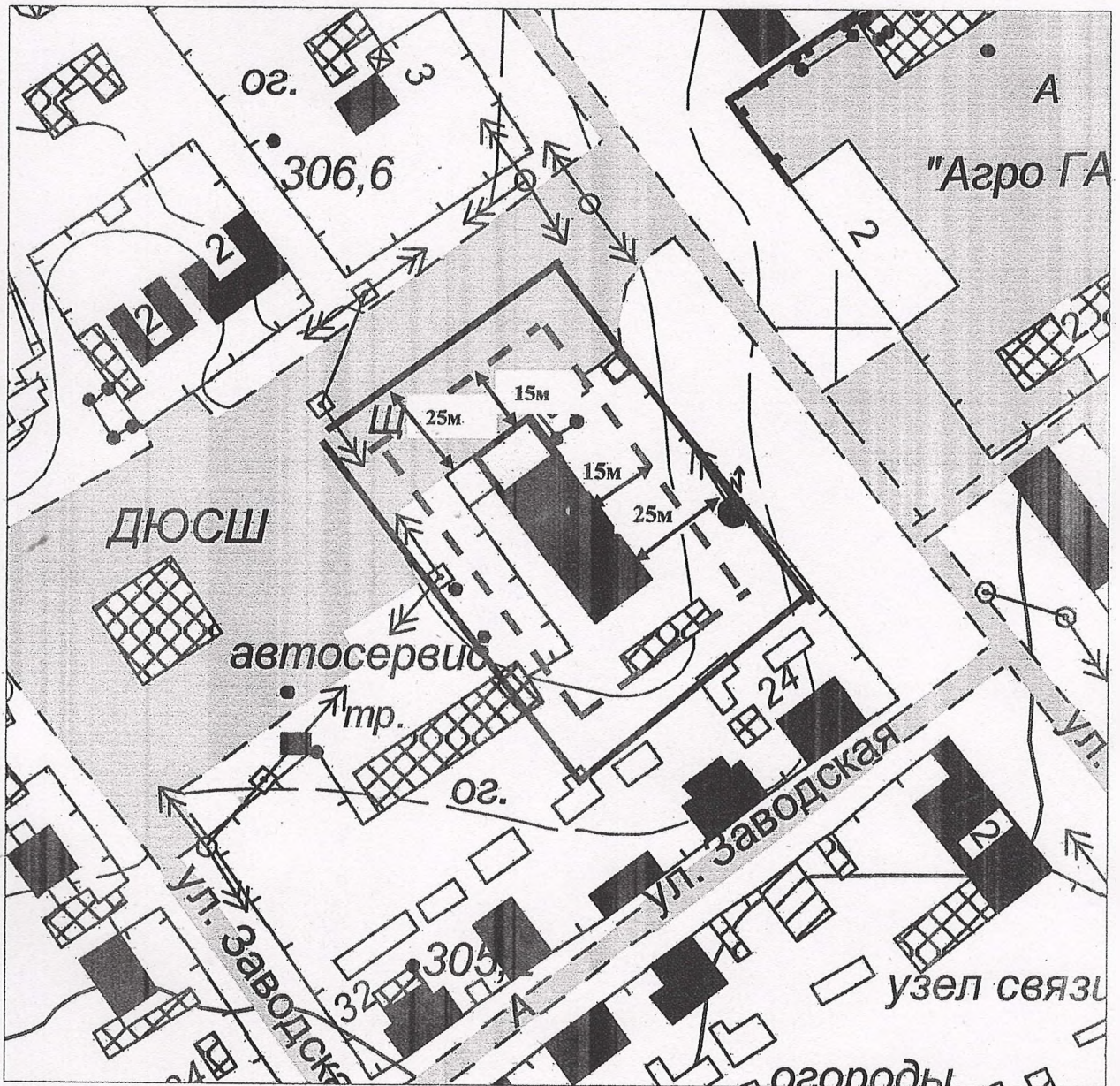
Адрес:
457351, Челябинская область,
Карталинский район, город Карталы,
улица Заводская, 34 «Г»
Масштаб: 1:2000

Условные обозначения:

-  граница для действующих торговых организаций;
-  граница для вновь строящихся или открывающихся торговых организаций;
-  объект для которого устанавливаются границы.

УТВЕРЖДЕНО:
постановлением администрации
Карталинского городского поселения
от 24.08.2015 г. № 648

СХЕМА № 33
Карталинский филиал НОУ СПО «Челябинский юридический колледж»



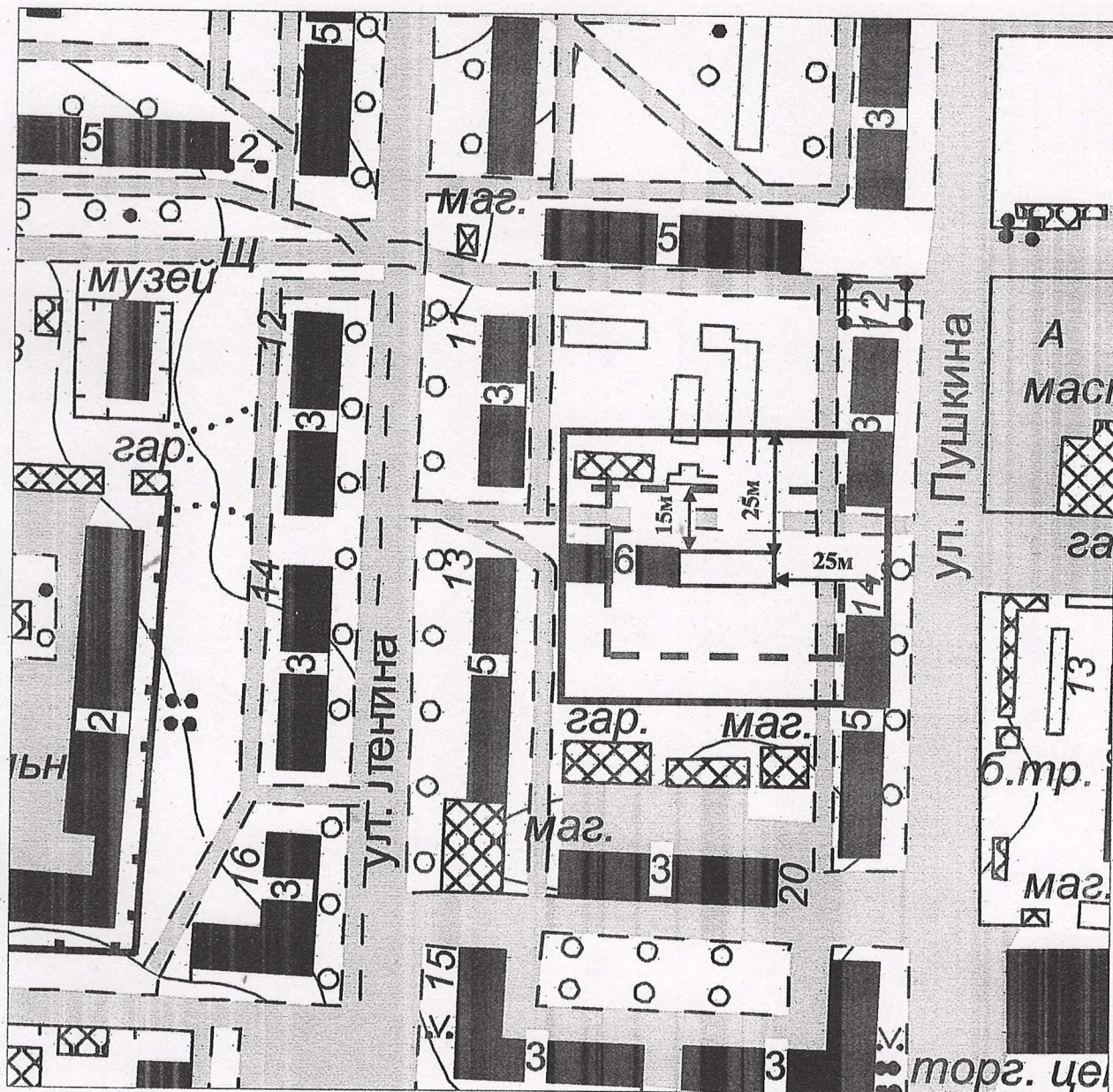
Адрес:
457350, Челябинская область,
Карталинский район, город Карталы,
улица Братьев Кашириных, 3
Масштаб: 1:1500

Условные обозначения:

- граница для действующих торговых организаций;
- граница для вновь строящихся или открывающихся торговых организаций ;
- объект для которого устанавливаются границы .




УТВЕРЖДЕНО:
постановлением администрации
Карталинского городского поселения
от 24.08.2015 г. № 648

СХЕМА № 34
Спортивный клуб «Атлет»




Адрес:
457351, Челябинская область,
Карталинский район, город Карталы,
улица Пушкина, 14 «Б»
Масштаб: 1:1500

Условные обозначения:

-  граница для действующих торговых организаций;
-  граница для вновь строящихся или открывающихся торговых организаций;
-  объект для которого устанавливаются границы.




УТВЕРЖДЕНО:
 постановлением администрации
 Карталинского городского поселения
 от 24.08.2015 г. № 648

С Х Е М А № 35
Железнодорожный вокзал



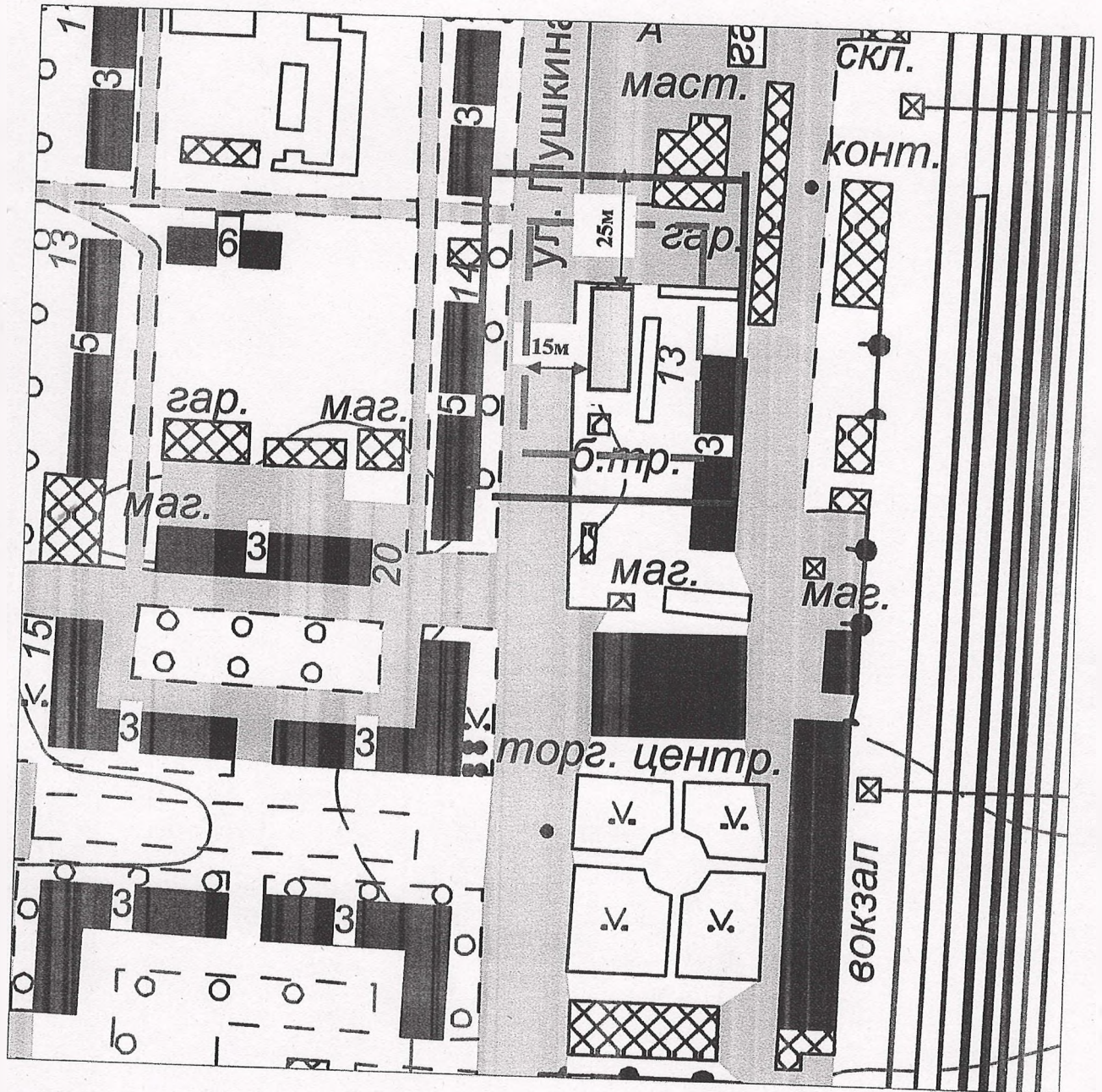
Адрес:
 457353, Челябинская область,
 Карталинский район, город Карталы,
 улица Пушкина, 15.
Масштаб: 1:2000

Условные обозначения:

-  граница для действующих торговых организаций;
-  граница для вновь строящихся или открывающихся торговых организаций;
-  объект для которого устанавливаются границы




УТВЕРЖДЕНО:
постановлением администрации
Карталинского городского поселения
от 24.08.2015 г. № 648

СХЕМА № 36
Автовокзал



Адрес:
457353, Челябинская область,
Карталинский район, город Карталы,
улица Пушкина, 11 «В»
Масштаб: 1:1500

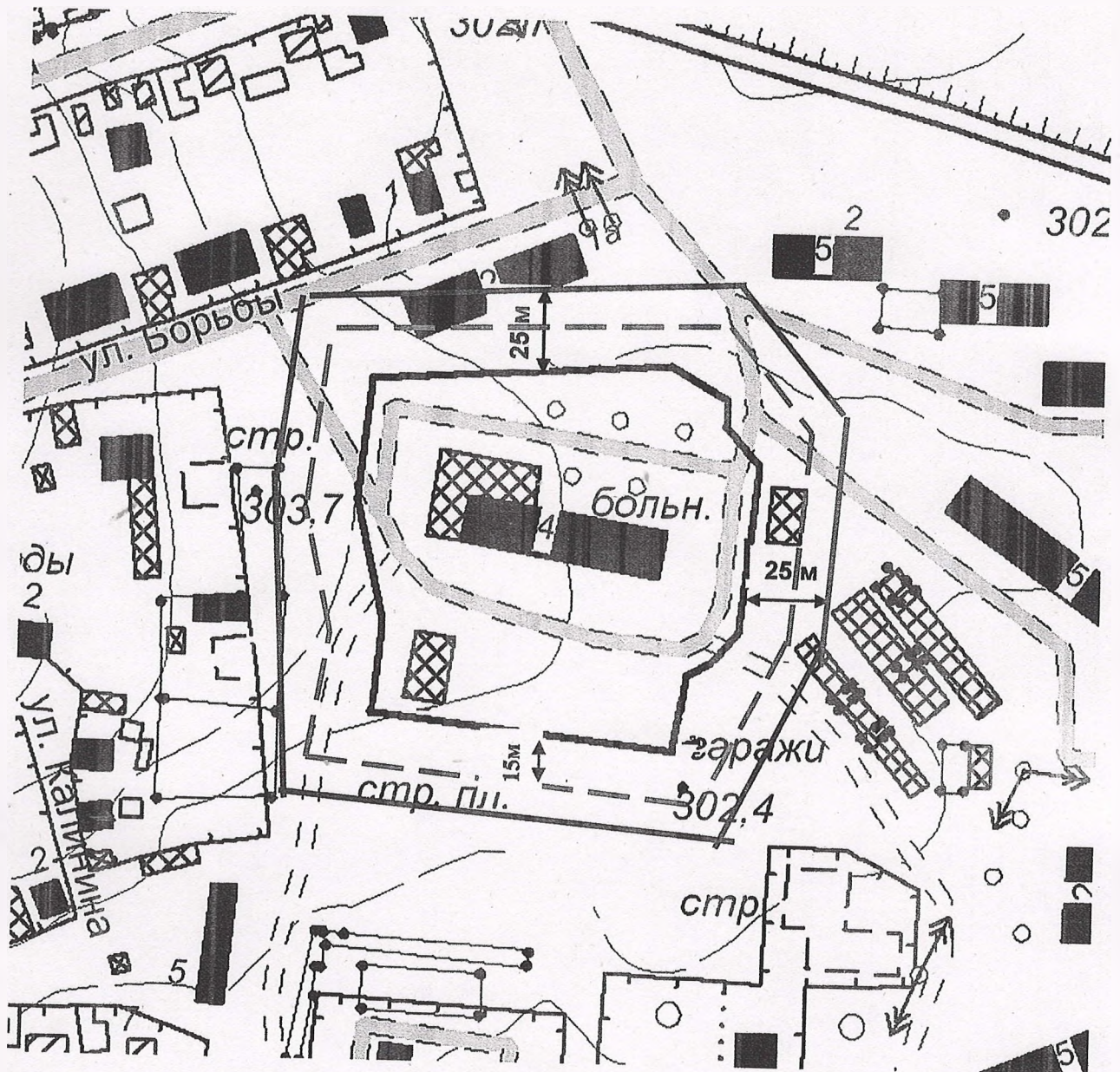
Условные обозначения:

-  граница для действующих торговых организаций;
-  граница для вновь строящихся или открывающихся торговых организаций;
-  объект для которого устанавливаются границы.

189
1/10

УТВЕРЖДЕНО:
постановлением администрации
Карталинского городского поселения
от 24.08.2015 г. № 648

СХЕМА № 37
Терапевтический корпус МУЗ КГБ



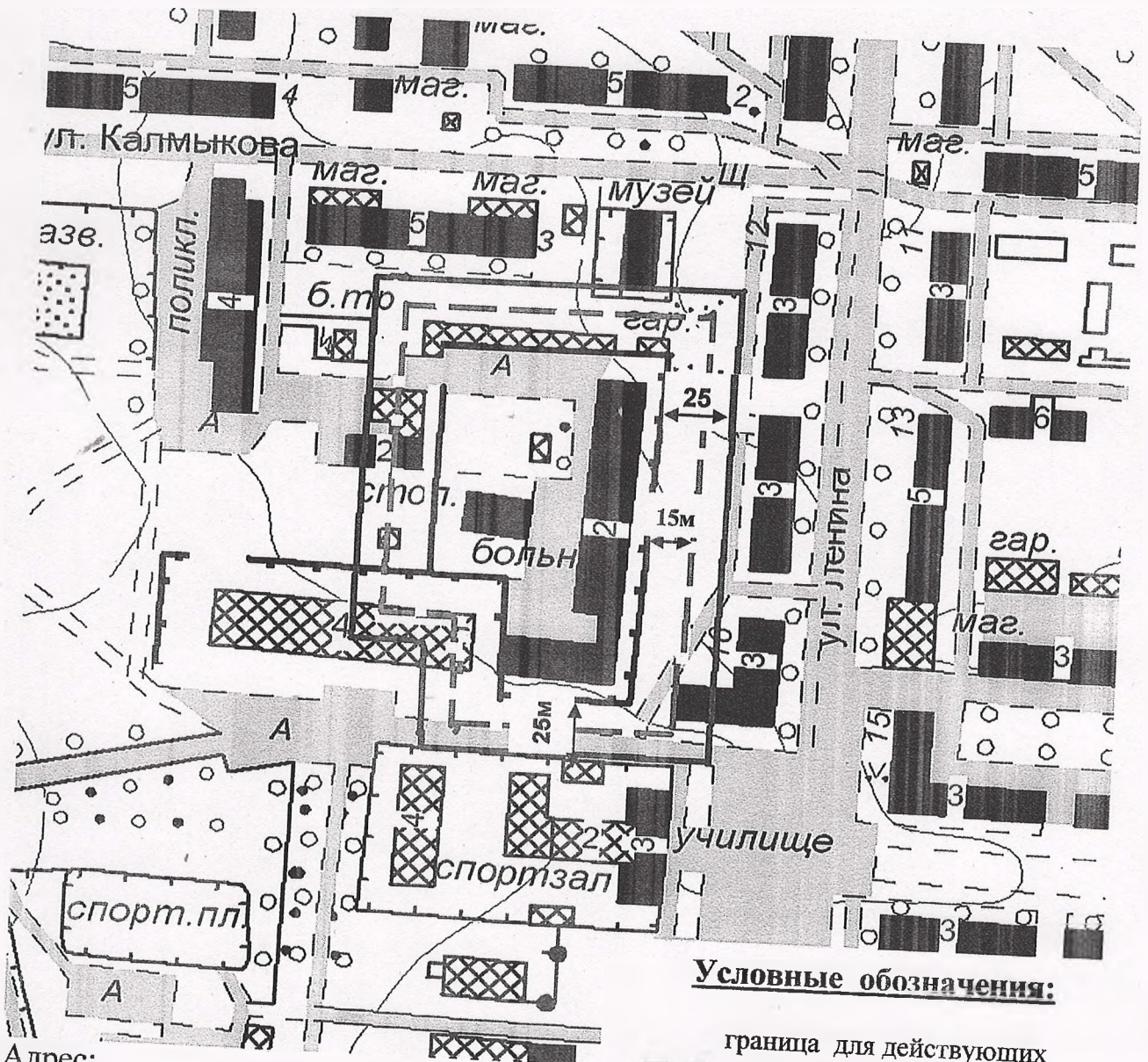
Адрес:
457351, Челябинская область,
Карталинский район, город Карталы,
улица Борьбы, 1
Масштаб: 1:2000

Условные обозначения:

- — граница для действующих торговых организаций;
- — граница для вновь строящихся или открывающихся торговых организаций;
- объект для которого устанавливаются границы.

УТВЕРЖДЕНО:
постановлением администрации
Карталинского городского поселения
от 24.08.2015 г. № 648

СХЕМА № 38
Лечебный корпус НУЗ «Узловая больница на станции Карталы
ОАО «РЖД»



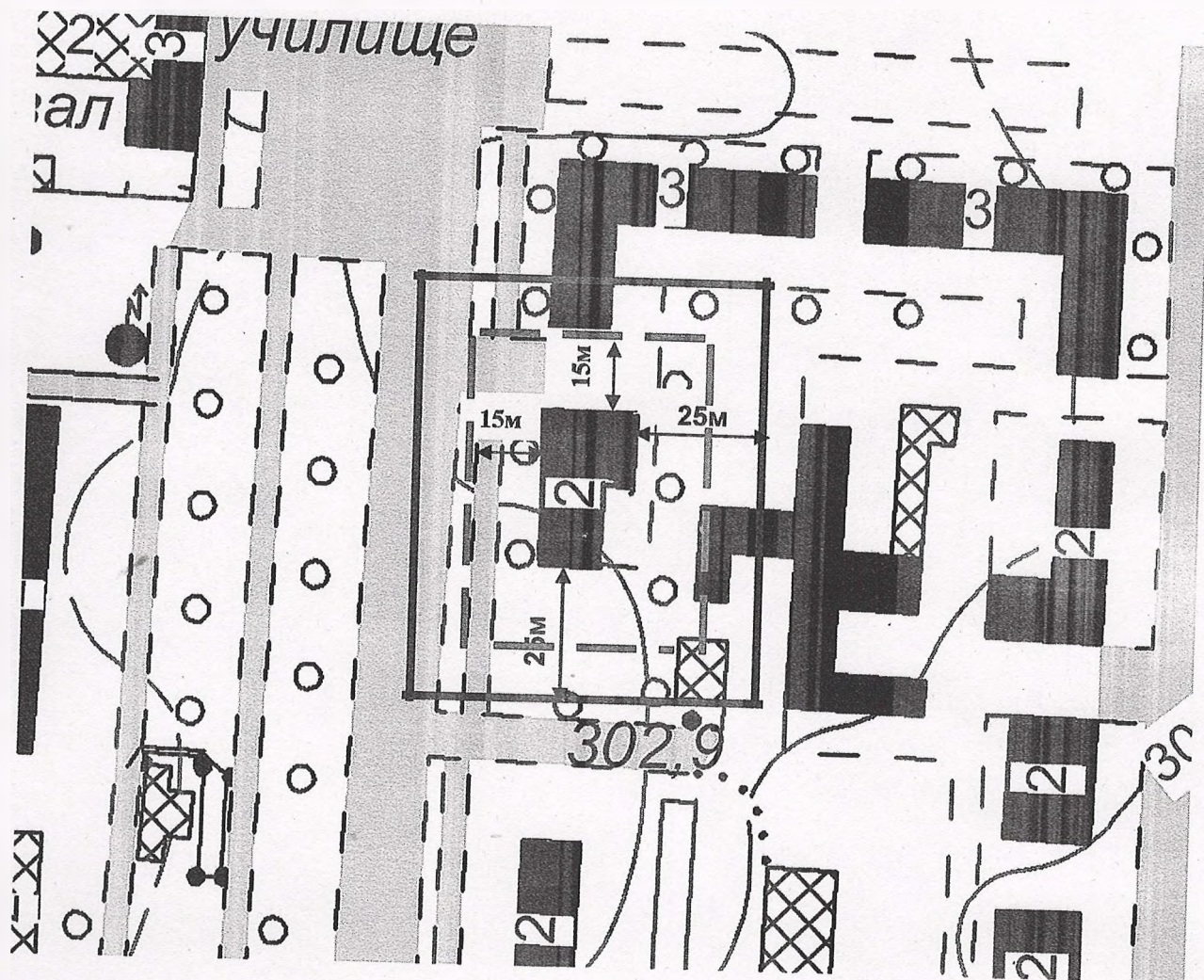
Адрес:
457351, Челябинская область,
Карталинский район, город Карталы,
улица Ленина, 14 «А»
Масштаб: 1:2000

- Условные обозначения:**
- граница для действующих торговых организаций;
 - граница для вновь строящихся или открывающихся торговых организаций;
 - объект для которого устанавливаются границы

48
42




УТВЕРЖДЕНО:
постановлением администрации
Карталинского городского поселения
от 24.08.2015 г. № 648

СХЕМА № 39
Хирургическое отделение НУЗ «Узловая больница на станции Карталы
ОАО «РЖД»



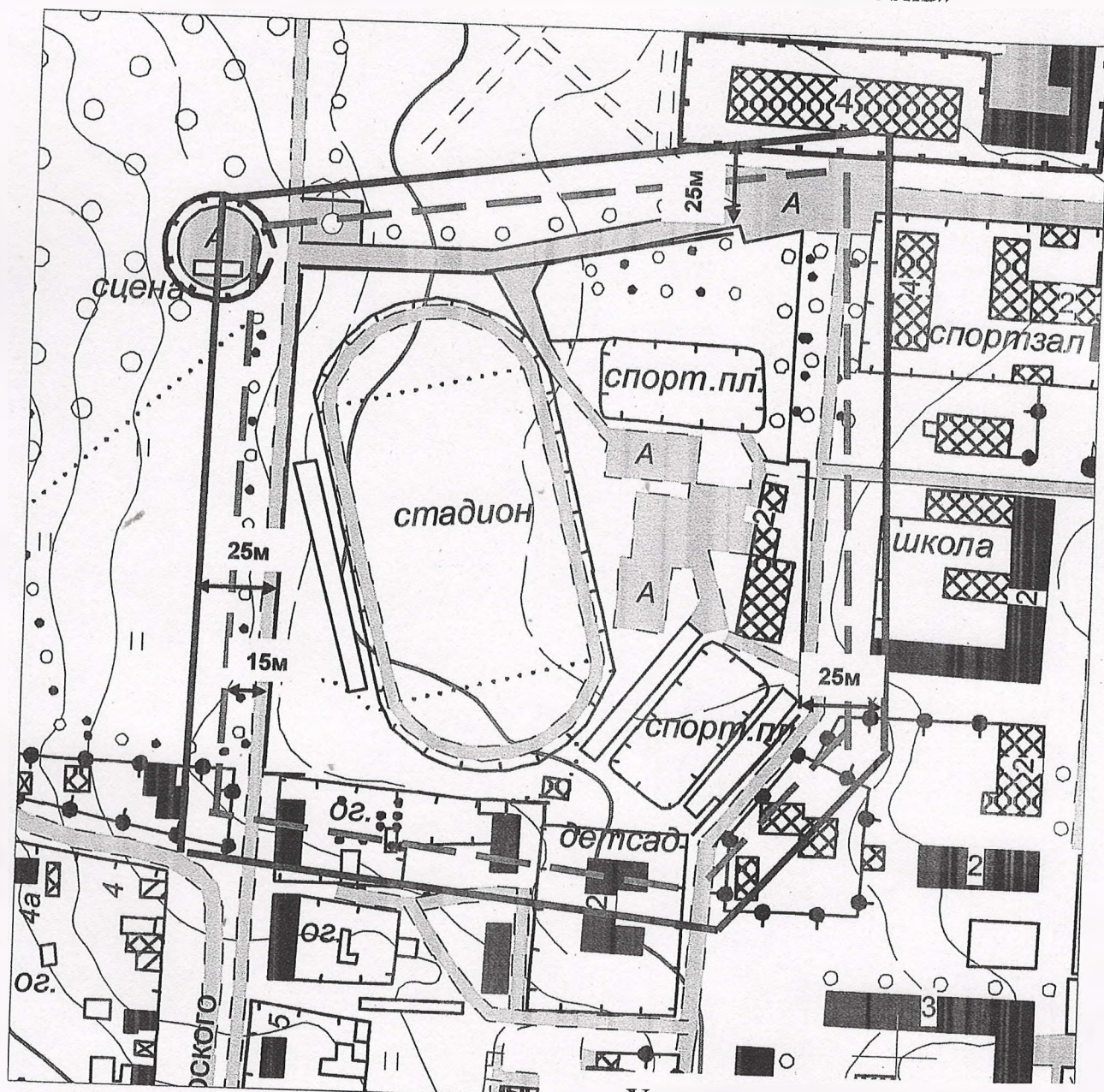
Адрес:
457351, Челябинская область,
Карталинский район, город Карталы,
улица Ленина, 17 «В»
Масштаб: 1:1500

Условные обозначения:

-  граница для действующих торговых организаций;
-  граница для вновь строящихся или открывающихся торговых организаций;
-  объект для которого устанавливаются границы

УТВЕРЖДЕНО:
постановлением администрации
Карталинского городского поселения
от 24.08.2015 г. № 648

СХЕМА № 40
Физкультурно-спортивный комплекс «Локомотив»



Адрес:
457351, Челябинская область,
Карталинский район, город Карталы,
улица Орджоникидзе, 1
Масштаб: 1:2000

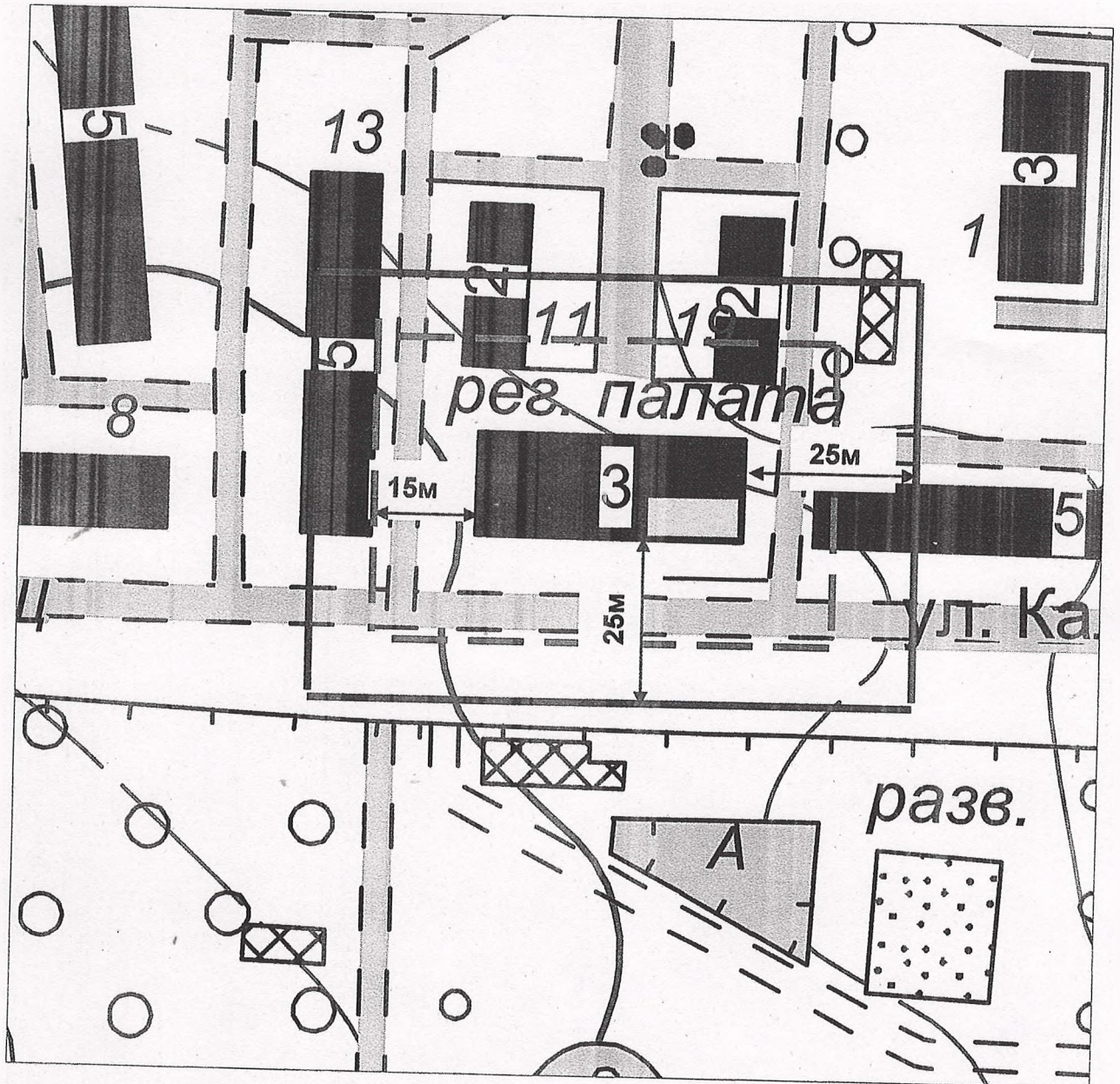
Условные обозначения:

- граница для действующих торговых организаций;
- граница для вновь строящихся или открывающихся торговых организаций;
- объект для которого устанавливаются границы

24
81




УТВЕРЖДЕНО:
постановлением администрации
Карталинского городского поселения
от 24.08.2015 г. № 648

СХЕМА № 41
Библиотека



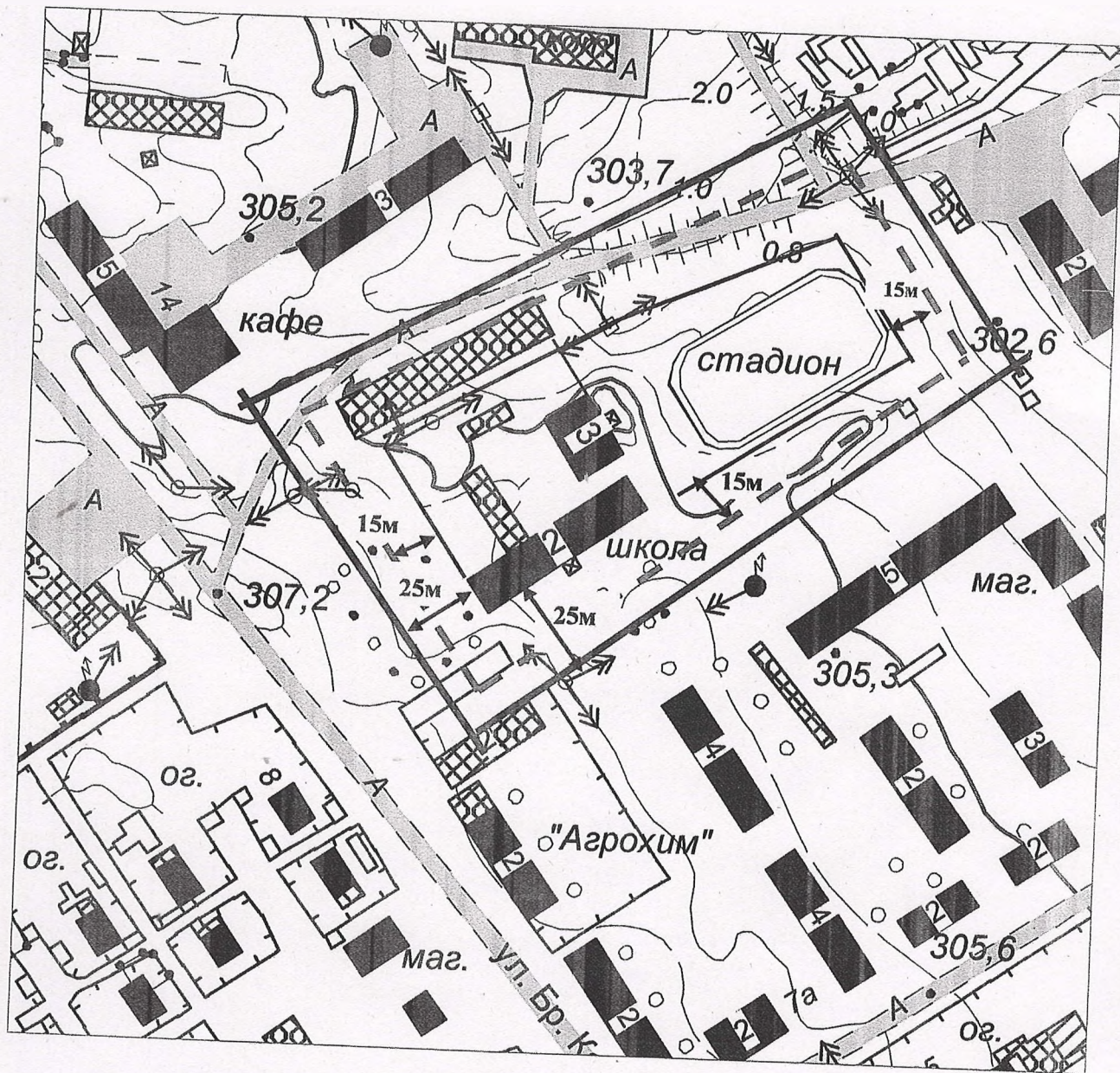
Адрес:
457351, Челябинская область,
Карталинский район, город Карталы,
улица Калмыкова, 6
Масштаб: 1:1000

Условные обозначения:

-  граница для действующих торговых организаций;
-  граница для вновь строящихся или открывающихся торговых организаций;
-  объект для которого устанавливаются границы




УТВЕРЖДЕНО:
постановлением администрации
Карталинского городского поселения
от 24.08.2015 г. № 648

СХЕМА № 42
образовательного учреждения МОУ СОШ № 3



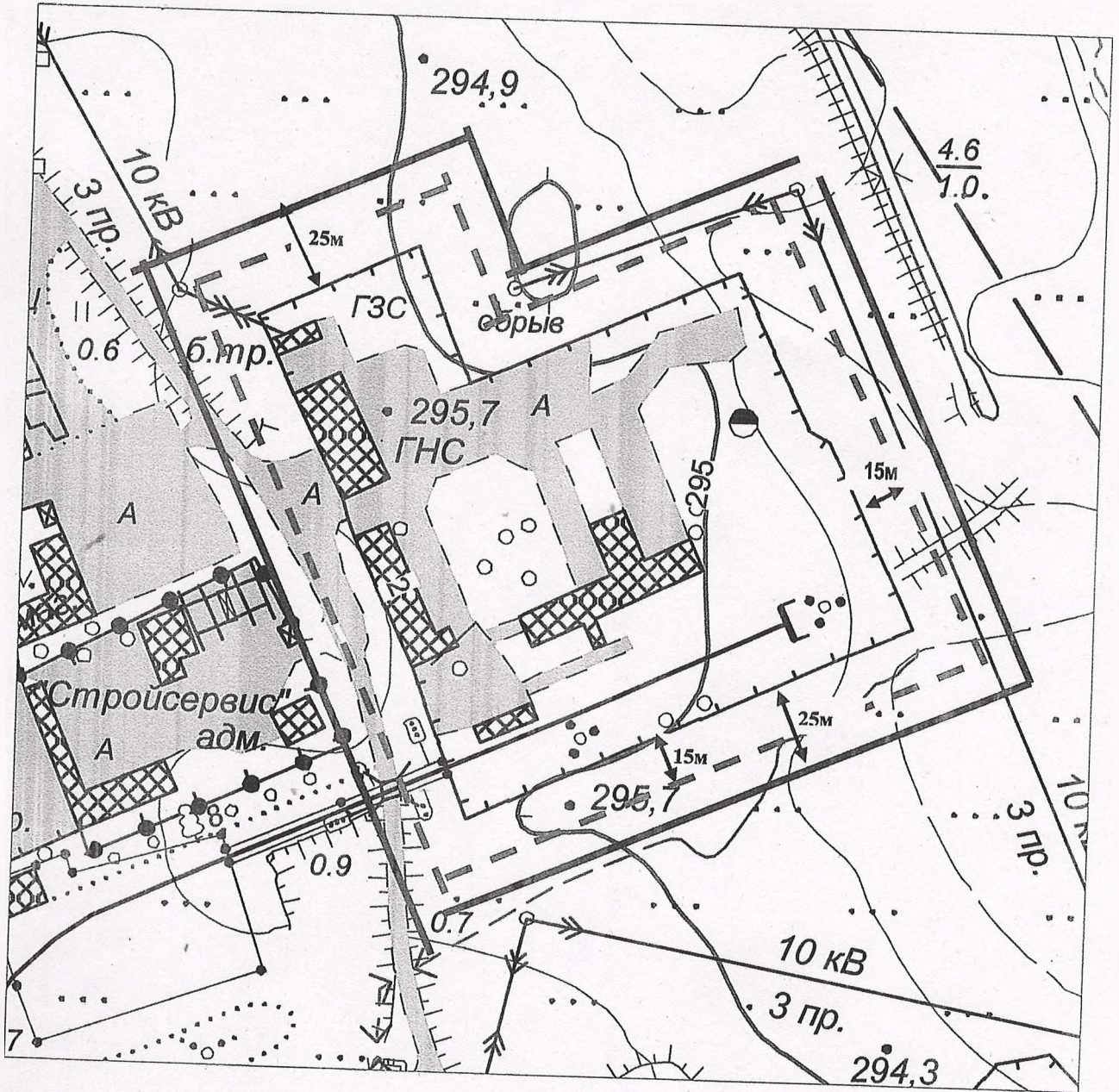
Адрес:
457358, Челябинская область,
Карталинский район, город Карталы,
Улица Братьев Кашириных, 14
Масштаб: 1:2000

Условные обозначения:

-  граница для действующих торговых организаций;
-  граница для вновь строящихся или открывающихся торговых организаций;
-  объект для которого устанавливаются границы.




УТВЕРЖДЕНО:
постановлением администрации
Карталинского городского поселения
от 24.08.2015 г. № 648

СХЕМА № 43
Газонаполнительная станция



Адрес:
457350, Челябинская область,
Карталинский район, город Карталы,
улица Чапаева, 54
Масштаб: 1:2000

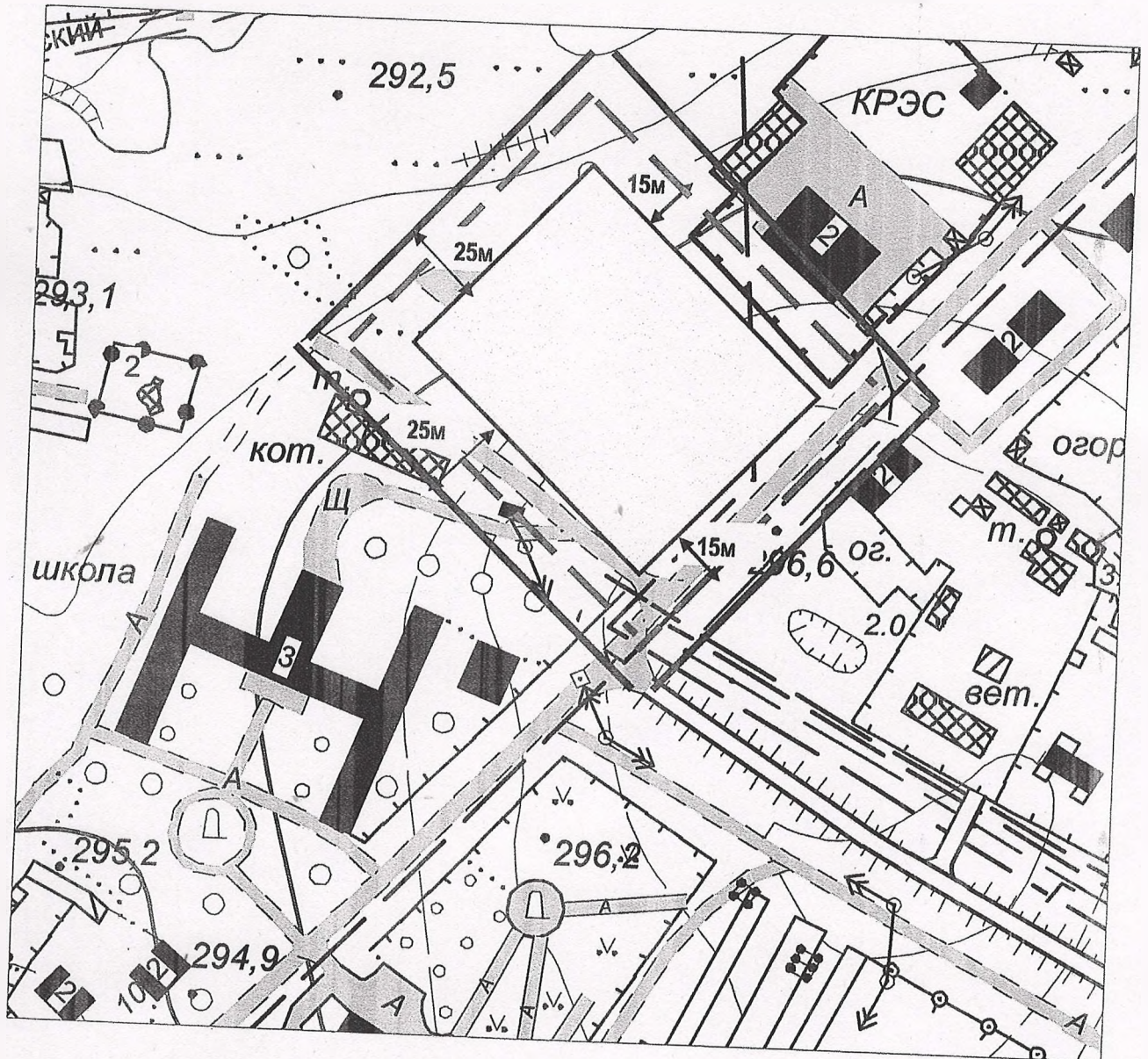
Условные обозначения:

-  граница для действующих торговых организаций;
-  граница для вновь строящихся или открывающихся торговых организаций;
-  объект для которого устанавливаются границы.

42
1

УТВЕРЖДЕНО:
постановлением администрации
Карталинского городского поселения
от 24.08.2015 г. № 648

СХЕМА № 44
Физкультурно-оздоровительный комплекс



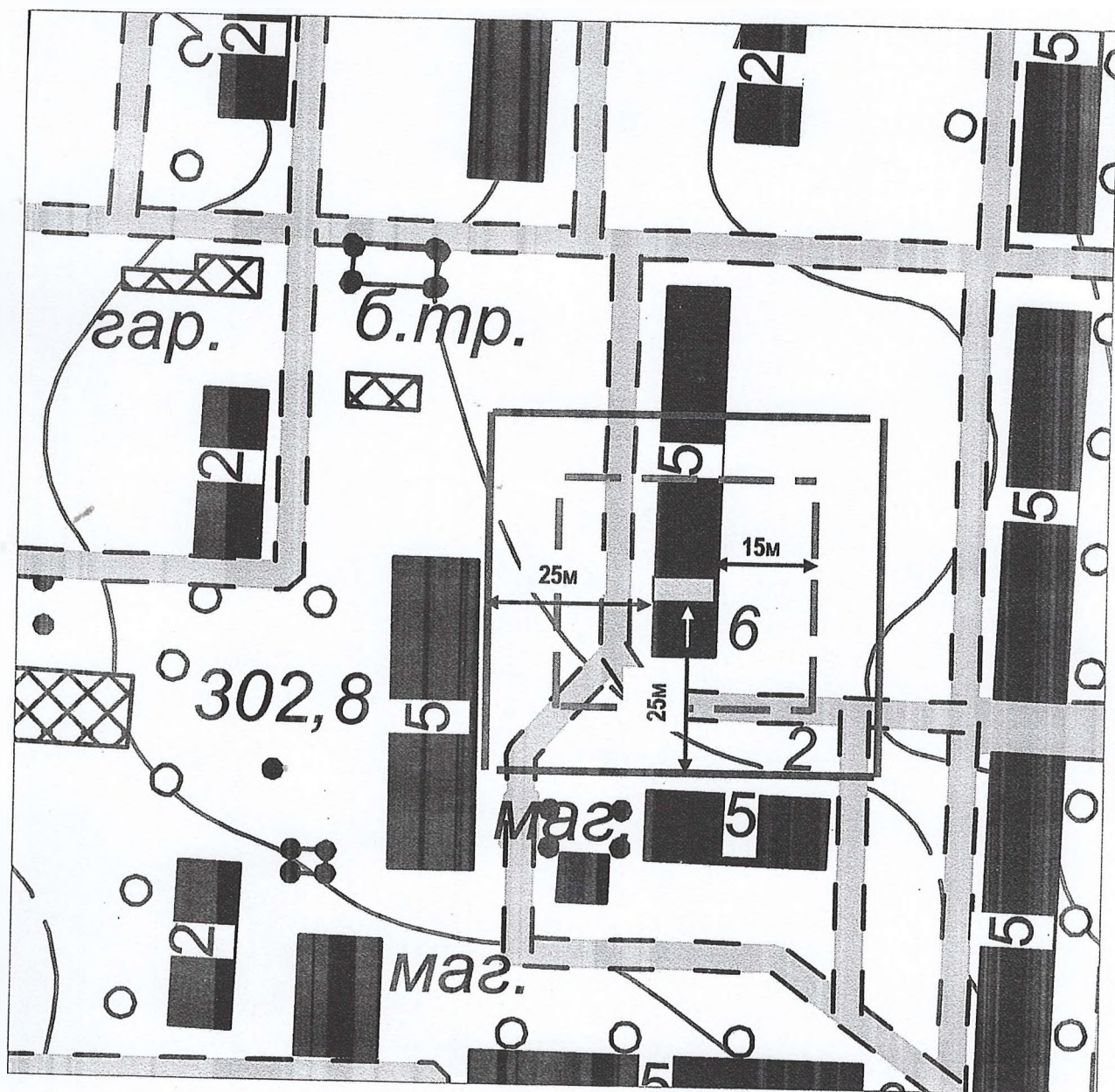
Адрес:
457353, Челябинская область,
Карталинский район, город Карталы,
улица Карташева, 14
Масштаб: 1:2000

Условные обозначения:

- граница для действующих торговых организаций;
- граница для вновь строящихся или открывающихся торговых организаций;
- объект для которого устанавливаются границы

УТВЕРЖДЕНО:
постановлением администрации
Карталинского городского поселения
от 24.08.2015 г. № 648

СХЕМА № 45
Школа-студия дополнительного образования



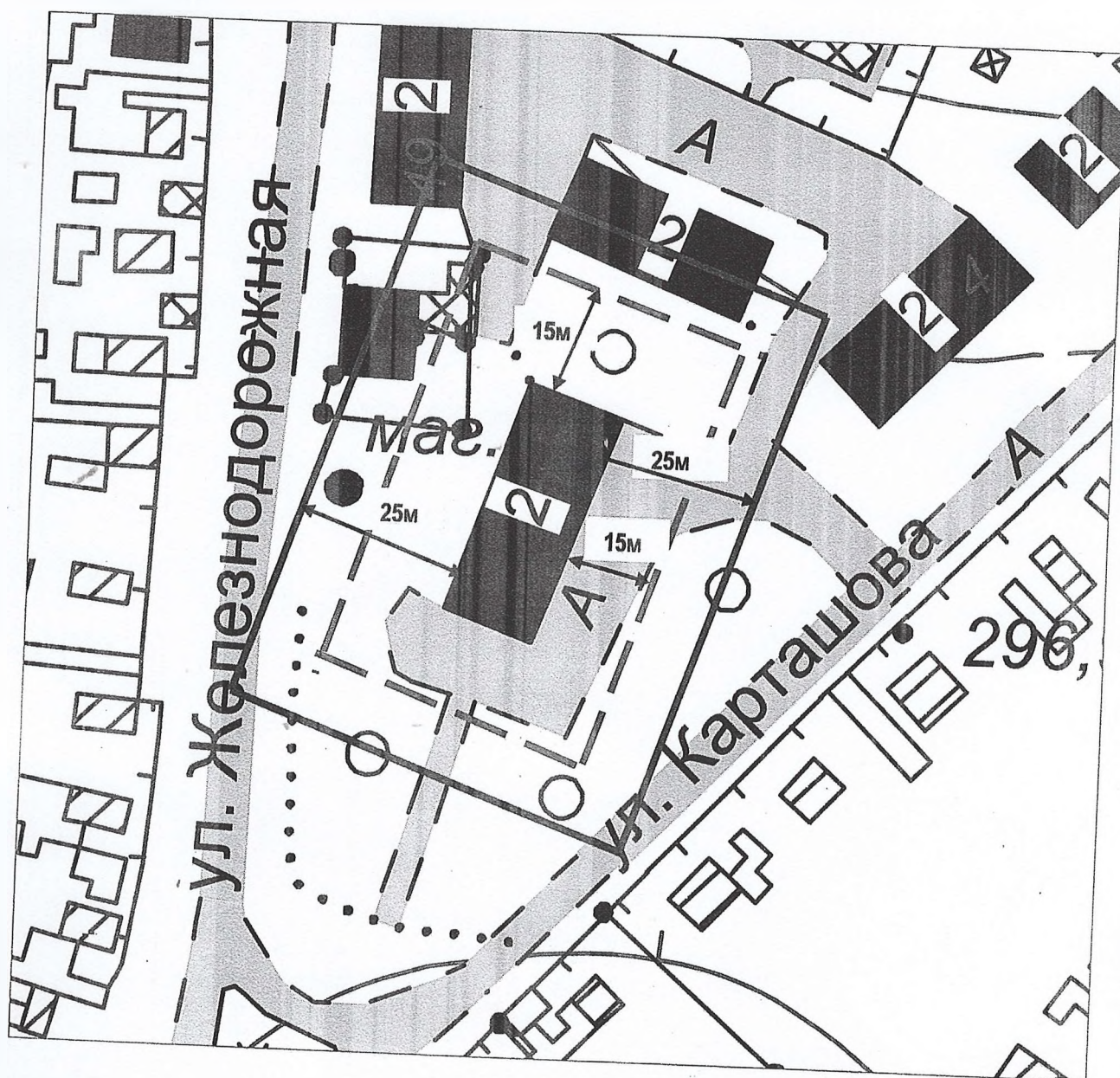
Адрес:
457351, Челябинская область,
Карталинский район, город Карталы,
улица Ленина, 6 «А»
Масштаб: 1:1000

Условные обозначения:

- граница для действующих торговых организаций;
- граница для вновь строящихся или открывающихся торговых организаций;
- объект для которого устанавливаются границы.

УТВЕРЖДЕНО:
постановлением администрации
Карталинского городского поселения
от 24.08.2015 г. № 648

СХЕМА № 46
Карталинский филиал Южно-Уральского института управления и экономики



Адрес:
457353, Челябинская область,
Карталинский район, город Карталы,
улица Железнодорожная, 51 «А»

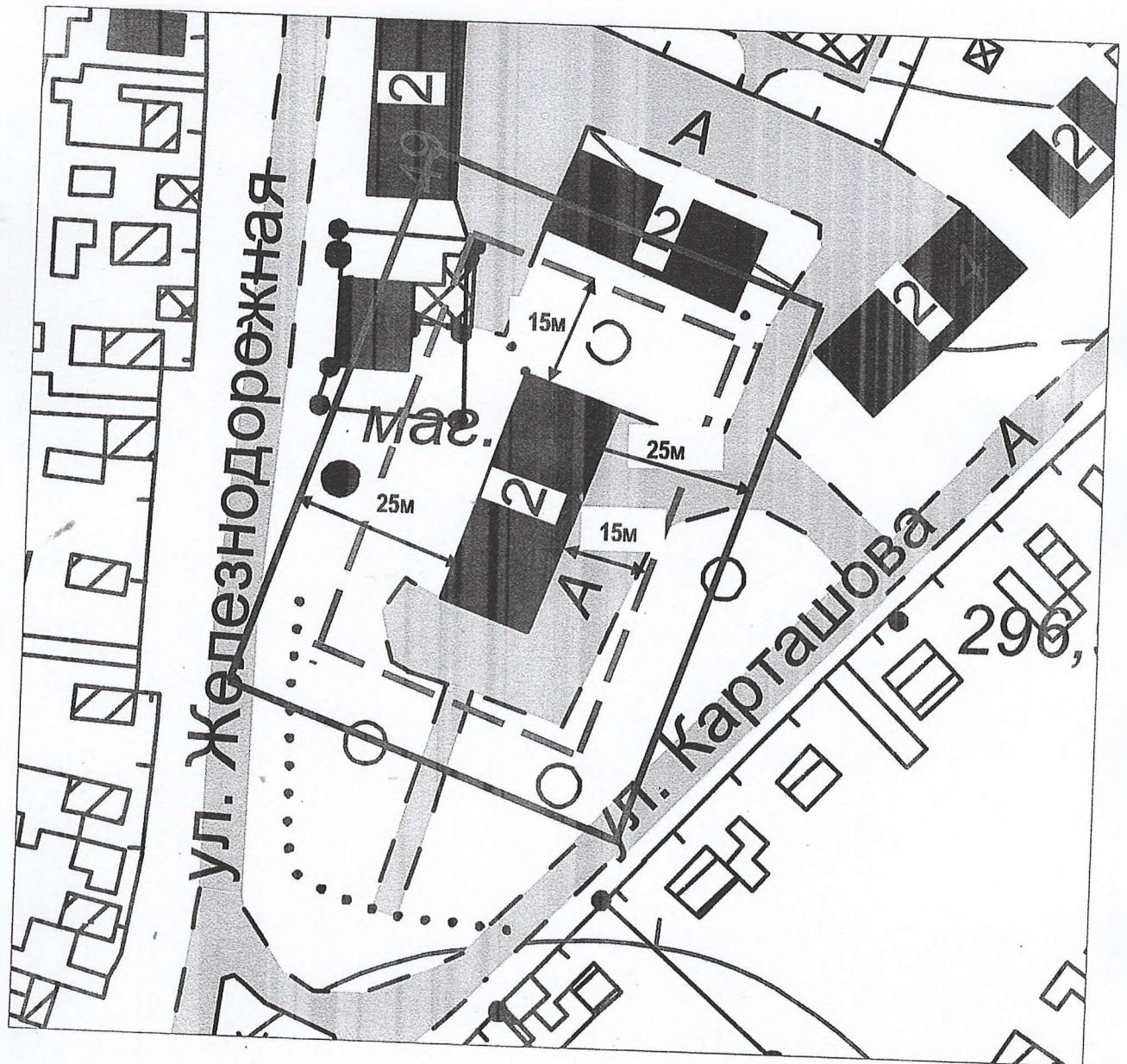
Масштаб: 1:1000

Условные обозначения:

- граница для действующих торговых организаций;
- граница для вновь строящихся или открывающихся торговых организаций;
- объект для которого устанавливаются границы




УТВЕРЖДЕНО:
постановлением администрации
Карталинского городского поселения
от 24.08.2015 г. № 648

СХЕМА № 47
Дом культуры 40 лет Октября



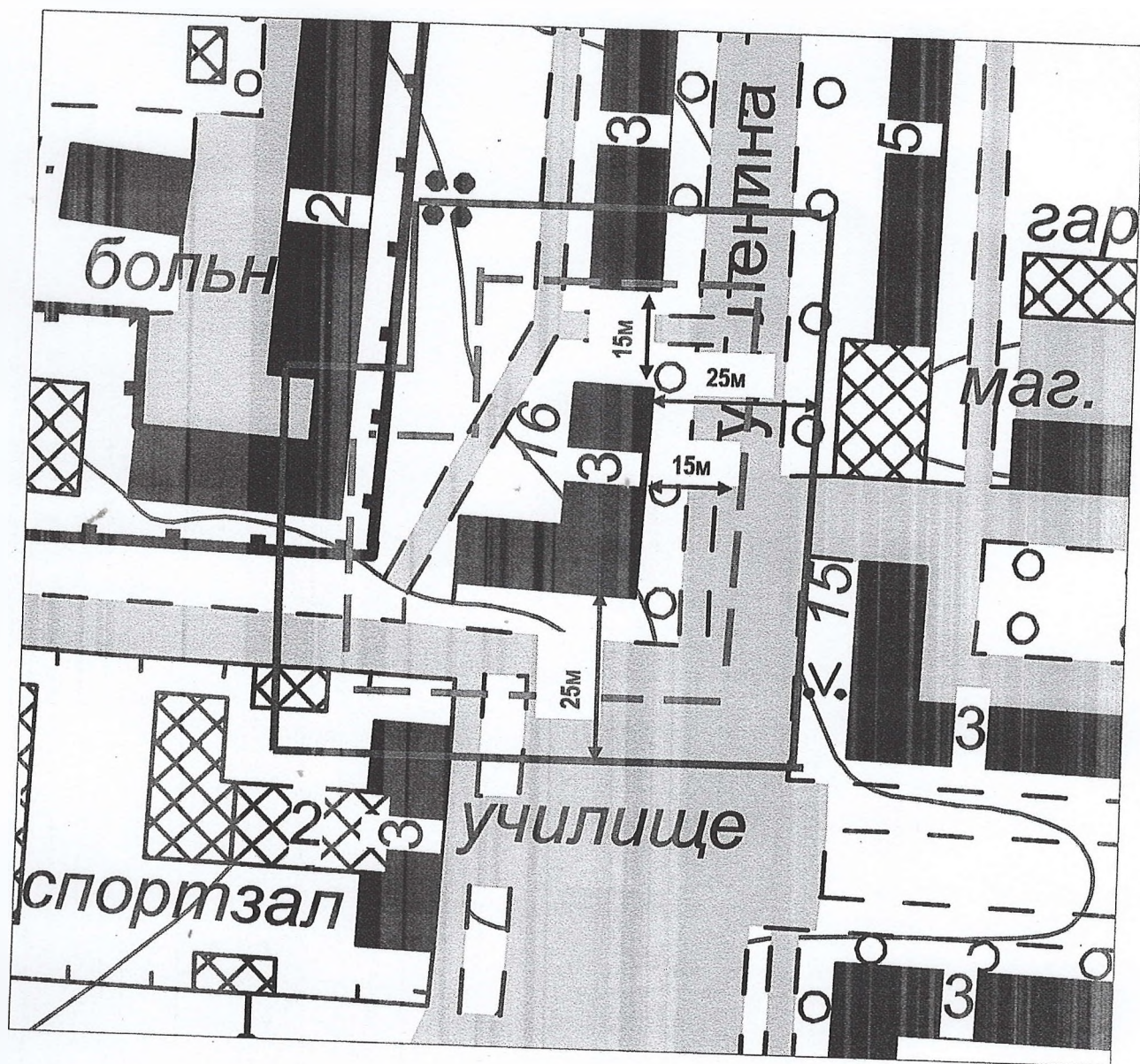
Адрес:
457353, Челябинская область,
Карталинский район, город Карталы,
улица Железнодорожная, 16
Масштаб: 1:1000

Условные обозначения:

-  граница для действующих торговых организаций;
-  граница для вновь строящихся или открывающихся торговых организаций;
-  объект для которого устанавливаются границы




УТВЕРЖДЕНО:
постановлением администрации
Карталинского городского поселения
от 24.08.2015 г. № 648

СХЕМА № 48
Карталинский филиал ЧИПС УрГУПС



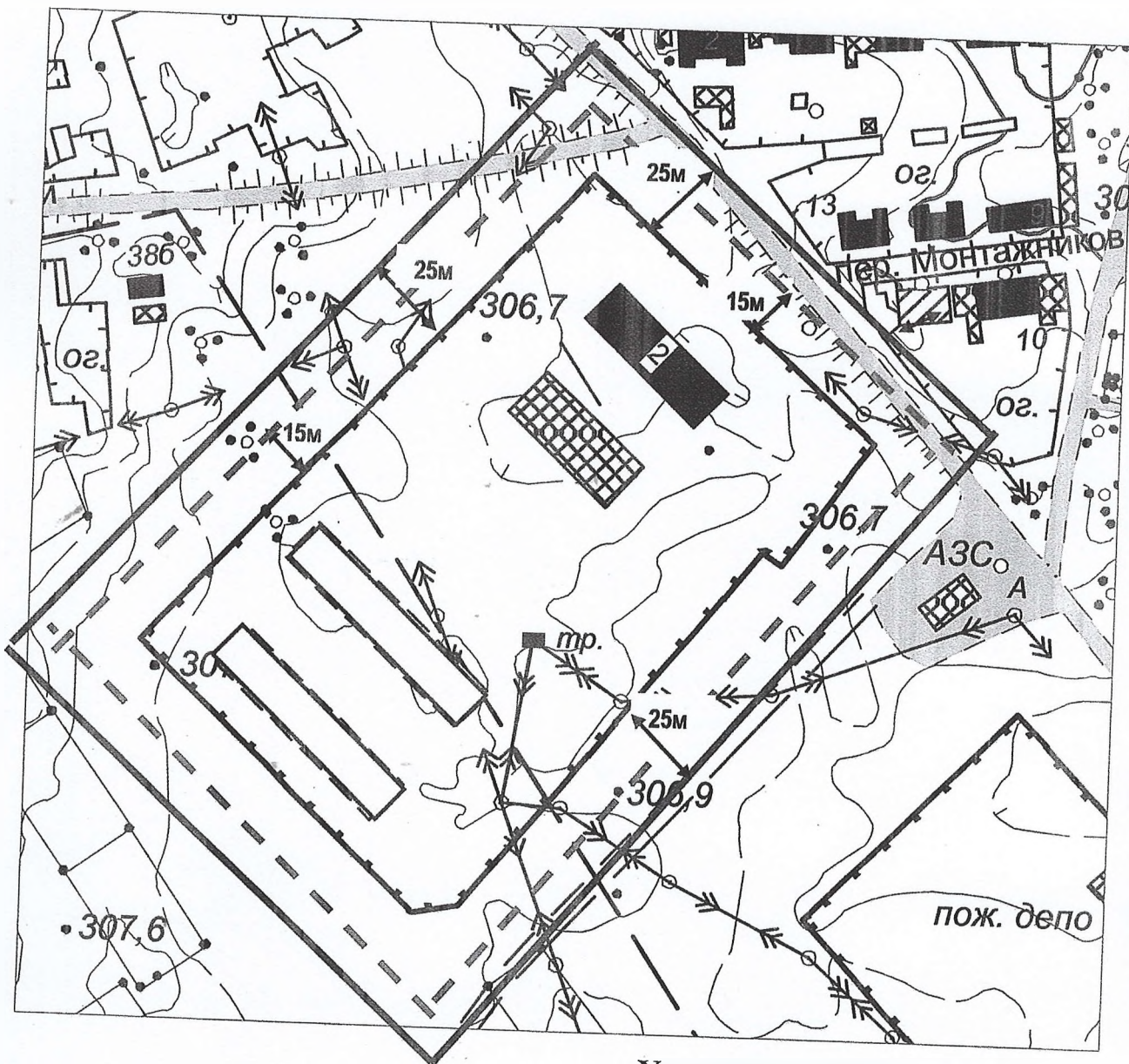
Адрес:
457350, Челябинская область,
Карталинский район, город Карталы,
улица Ленина, 16
Масштаб: 1:1000

Условные обозначения:

-  граница для действующих торговых организаций;
-  граница для вновь строящихся или открывающихся торговых организаций;
-  объект для которого устанавливаются границы

УТВЕРЖДЕНО:
постановлением администрации
Карталинского городского поселения
от 24.08.2015 г. № 648

СХЕМА № 49
ФГУ «Пограничное управление ФСБ РФ по Челябинской области»



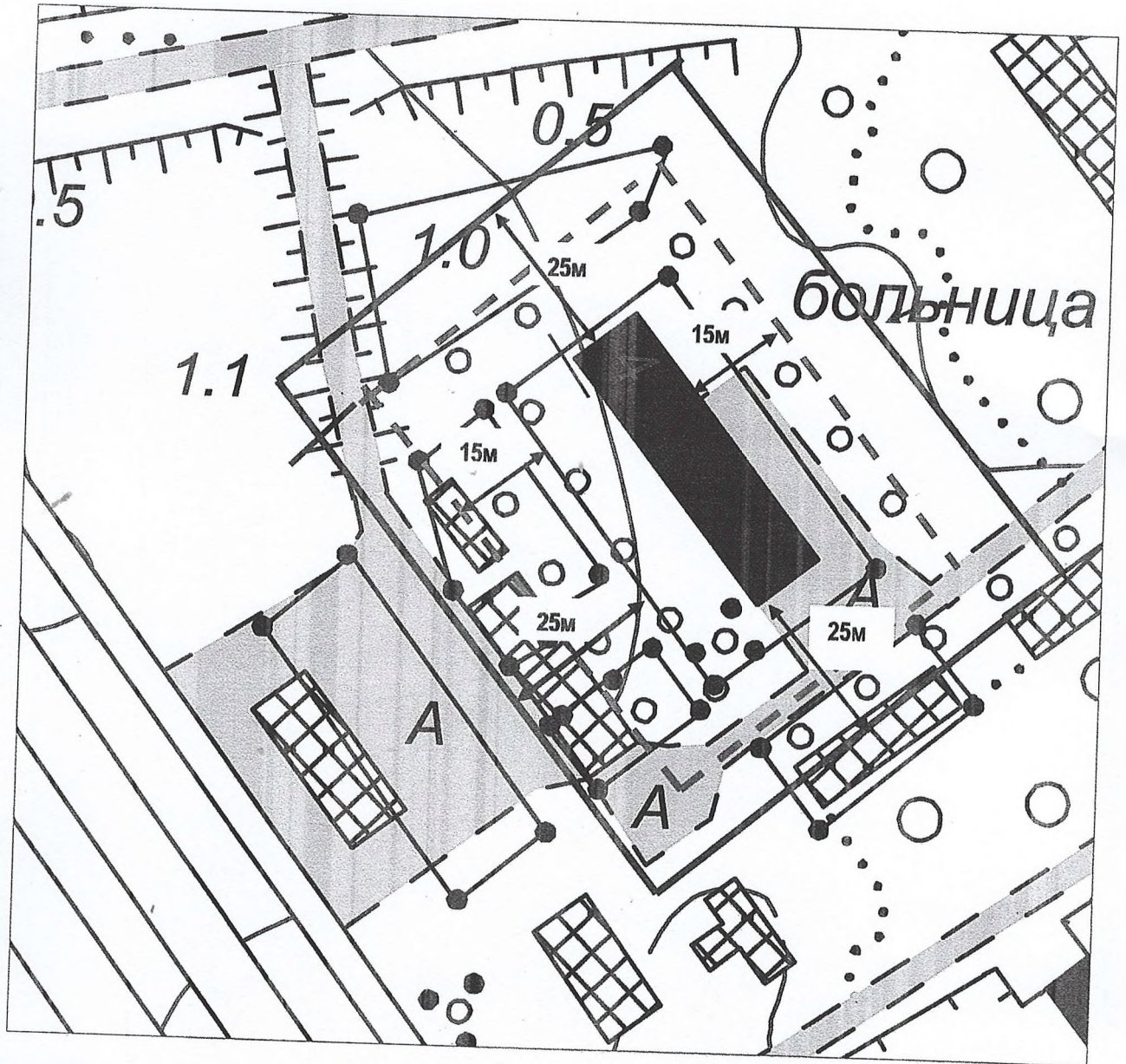
Адрес:
457358, Челябинская область,
Карталинский район, город Карталы,
Улица Братьев Кашириных, 18
Масштаб: 1:2000

Условные обозначения:

- — граница для действующих торговых организаций;
- граница для вновь строящихся или открывающихся торговых организаций;
- объект для которого устанавливаются границы.




УТВЕРЖДЕНО:
постановлением администрации
Карталинского городского поселения
от 24.08.2015 г. № 648

СХЕМА № 50
Психиатрическое отделение МУЗ КГБ



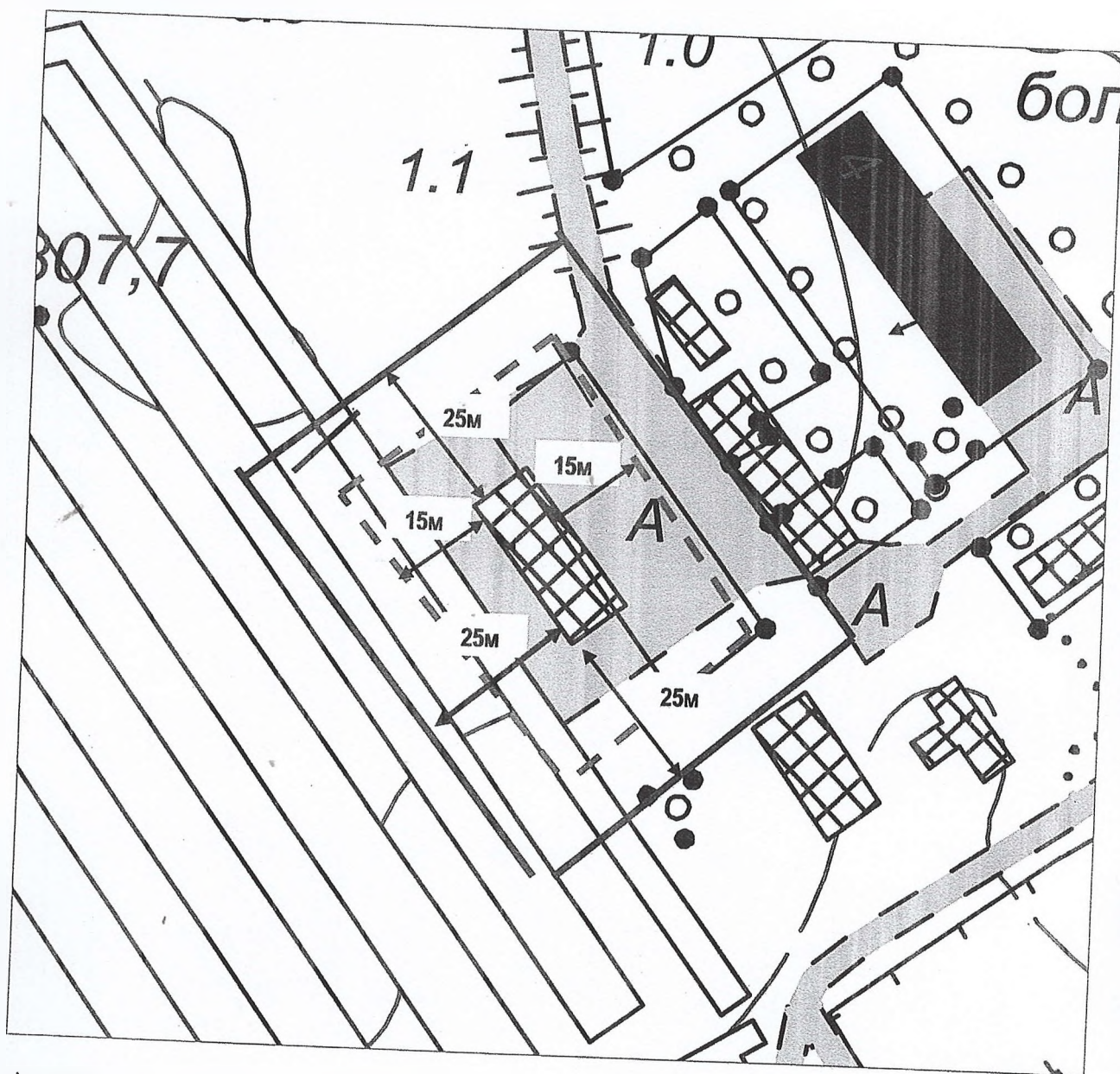
Адрес:
457351, Челябинская область,
Карталинский район, город Карталы,
улица Больничная, 4 «а»
Масштаб: 1:1000

Условные обозначения:

-  граница для действующих торговых организаций;
-  граница для вновь строящихся или открывающихся торговых организаций;
-  объект для которого устанавливаются границы.




УТВЕРЖДЕНО:
постановлением администрации
Карталинского городского поселения
от 24.08.2015 г. № 648

СХЕМА № 51
Патологоанатомическое отделение МУЗ КГБ



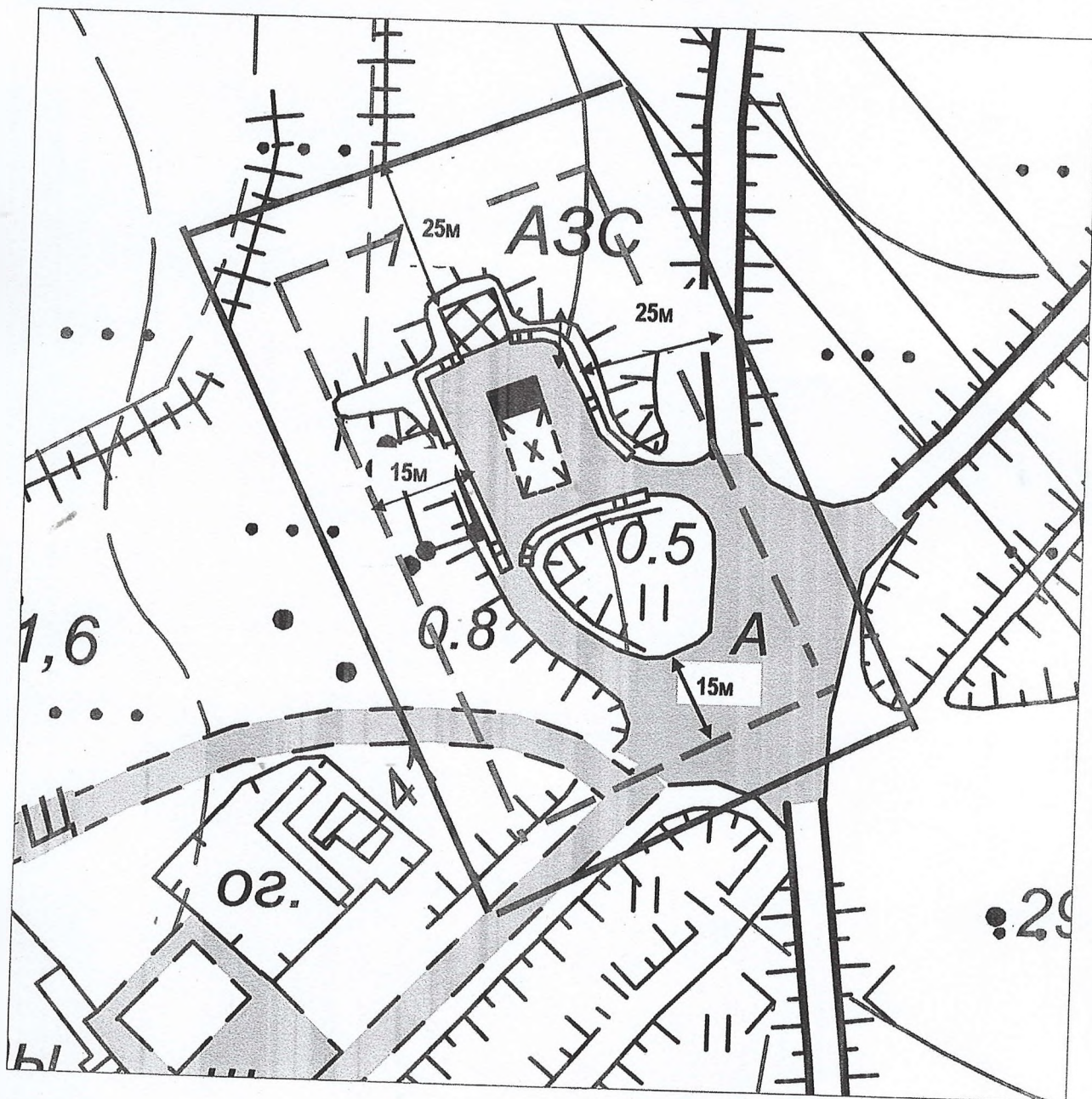
Адрес:
457351, Челябинская область,
Карталинский район, город Карталы,
улица Больничная, 4 «м»
Масштаб: 1:1000

Условные обозначения:

-  граница для действующих торговых организаций;
-  граница для вновь строящихся или открывающихся торговых организаций;
-  объект для которого устанавливаются границы.




55
УТВЕРЖДЕНО:
постановлением администрации
Карталинского городского поселения
от 24.08.2015 г. № 648

СХЕМА № 52
Автозаправочная станция



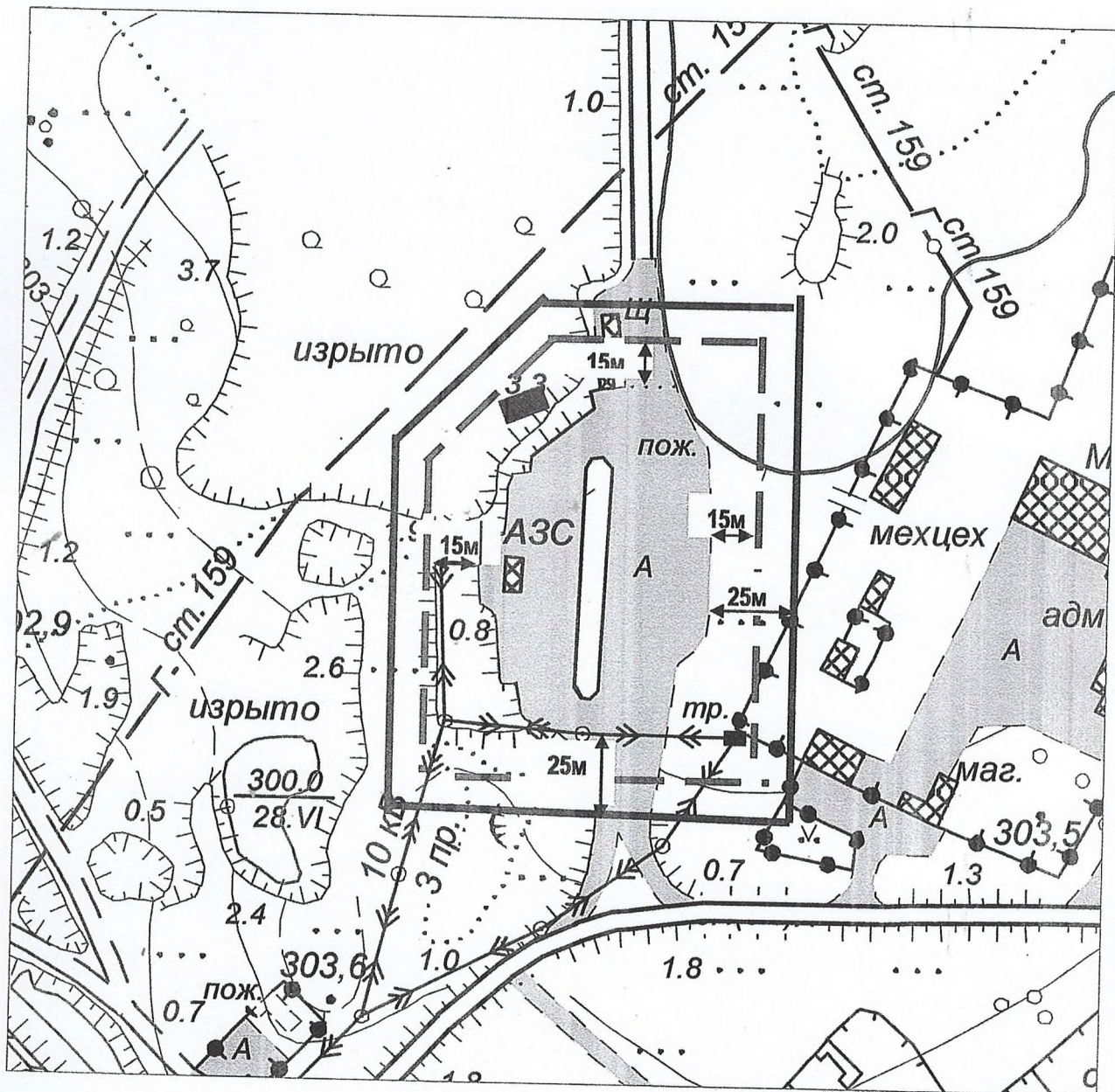
Адрес:
457351, Челябинская область,
Карталинский район, город Карталы,
улица Свердлова, 43
Масштаб: 1:1000

Условные обозначения:

-  граница для действующих торговых организаций;
-  граница для вновь строящихся или открывающихся торговых организаций;
-  объект для которого устанавливаются границы




УТВЕРЖДЕНО:
постановлением администрации
Карталинского городского поселения
от 24.08.2015 г. № 648

СХЕМА № 53
Автозаправочная станция



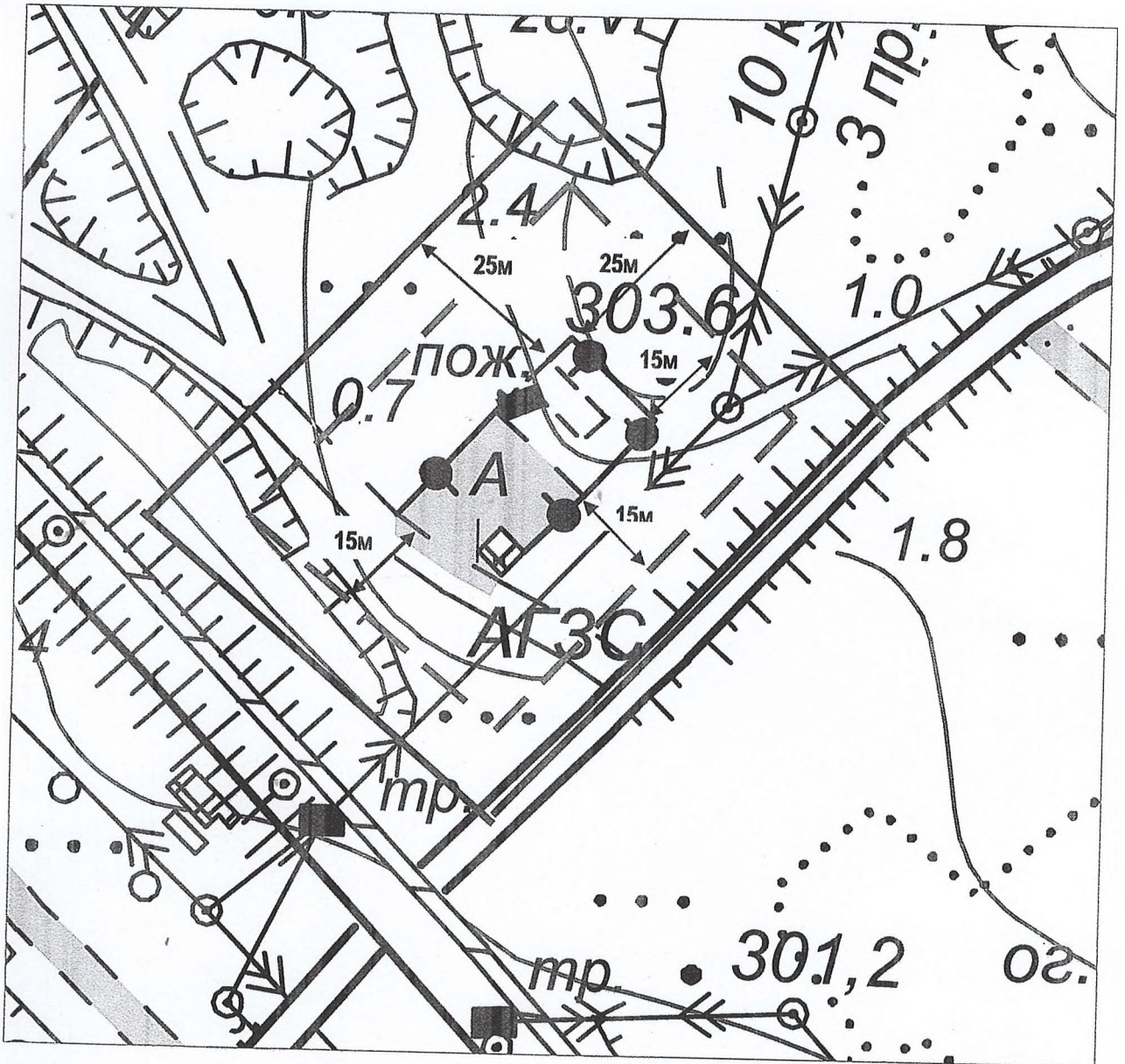
Адрес:
457351, Челябинская область,
Карталинский район, город Карталы,
пос.Геологов,,1 «з»
Масштаб: 1:2000

Условные обозначения:

-  граница для действующих торговых организаций;
-  граница для вновь строящихся или открывающихся торговых организаций;
-  объект для которого устанавливаются границы




УТВЕРЖДЕНО:
постановлением администрации
Карталинского городского поселения
от 24.08.2015 г. № 648

СХЕМА № 54
Автомобильная газовая заправочная станция



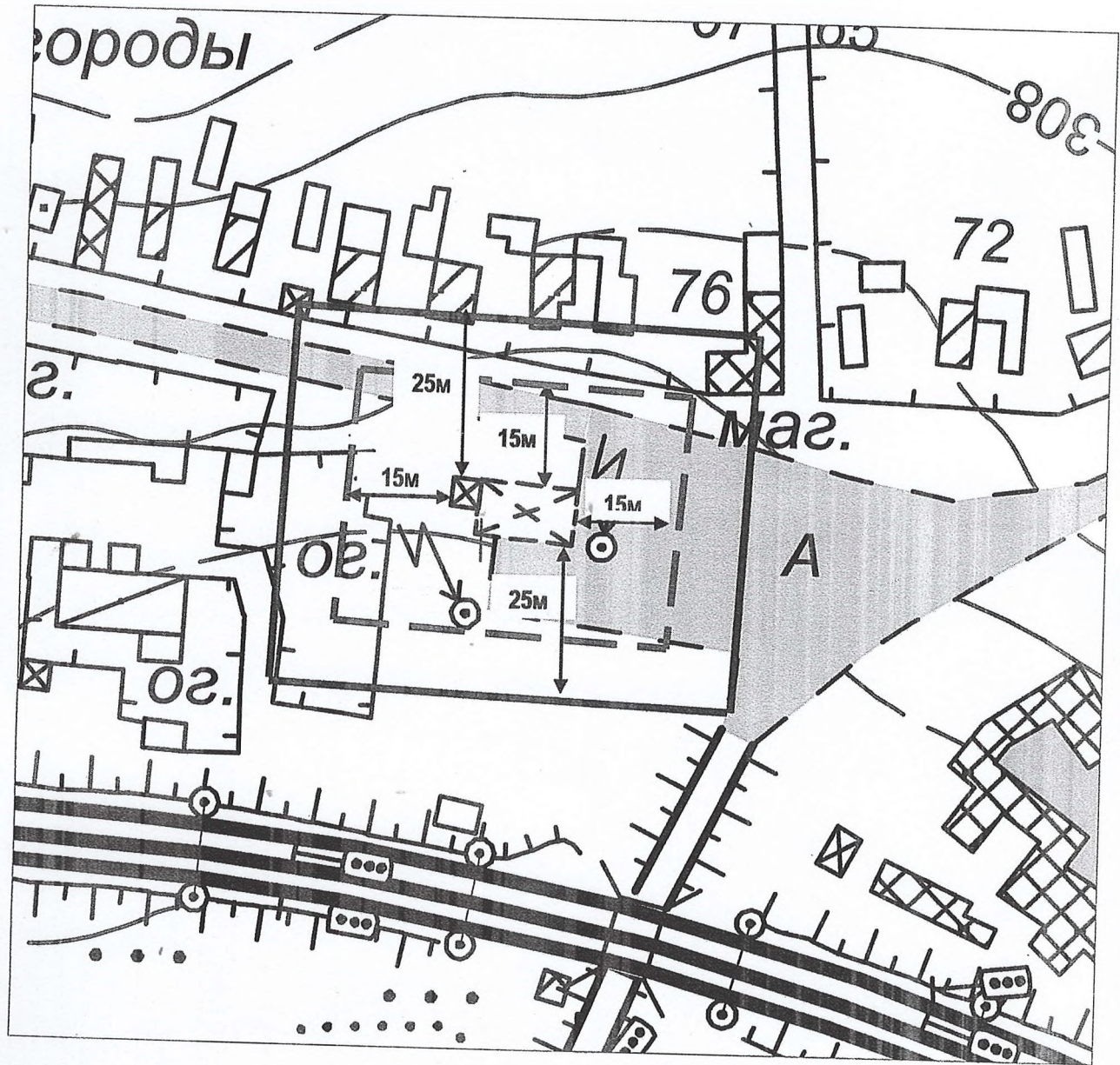
Адрес:
457351, Челябинская область,
Карталинский район, город Карталы,
пос.Геологов, 1 «з»
Масштаб: 1:1000

Условные обозначения:

-  граница для действующих торговых организаций;
-  граница для вновь строящихся или открывающихся торговых организаций;
-  объект для которого устанавливаются границы




УТВЕРЖДЕНО:
постановлением администрации
Карталинского городского поселения
от 24.08.2015 г. № 648

СХЕМА № 55
Автомобильная заправочная станция



Адрес:
457351, Челябинская область,
Карталинский район,
город Карталы, ул. Славы, 29
Масштаб: 1:1000

Условные обозначения:

-  граница для действующих торговых организаций;
-  граница для вновь строящихся или открывающихся торговых организаций;
-  объект для которого устанавливаются границы



УТВЕРЖДЕНО:
постановлением администрации
Каргалинского городского поселения
от 24.08.2015 г. № 648

СХЕМА № 56
Стационарная автомобильная газозаправочная станция



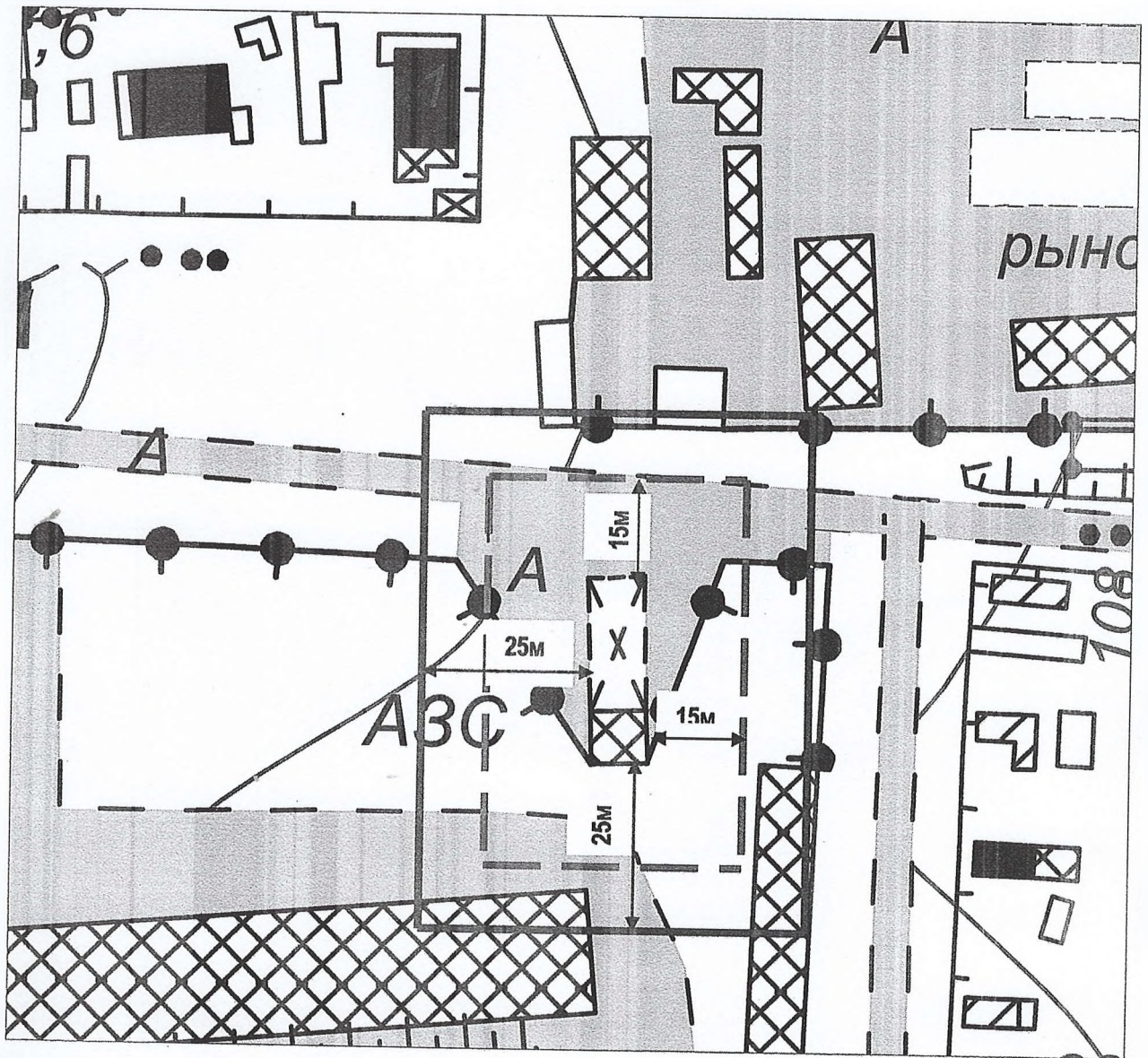
Адрес:
457351, Челябинская область,
Каргалинский район,
город Каргалы, ул.Славы, 33 «А»
Масштаб: 1:2000

Условные обозначения:

-  граница для вновь строящихся или открывающихся торговых организаций;
-  объект (земельный участок) для которого устанавливаются границы




УТВЕРЖДЕНО:
постановлением администрации
Карталинского городского поселения
от 24.08.2015 г. № 648

СХЕМА № 57
Автомобильная заправочная станция



Адрес:
457351, Челябинская область,
Карталинский р-н, г. Карталы
переулок Дзержинского, 4 «а»
Масштаб: 1:1000

Условные обозначения:

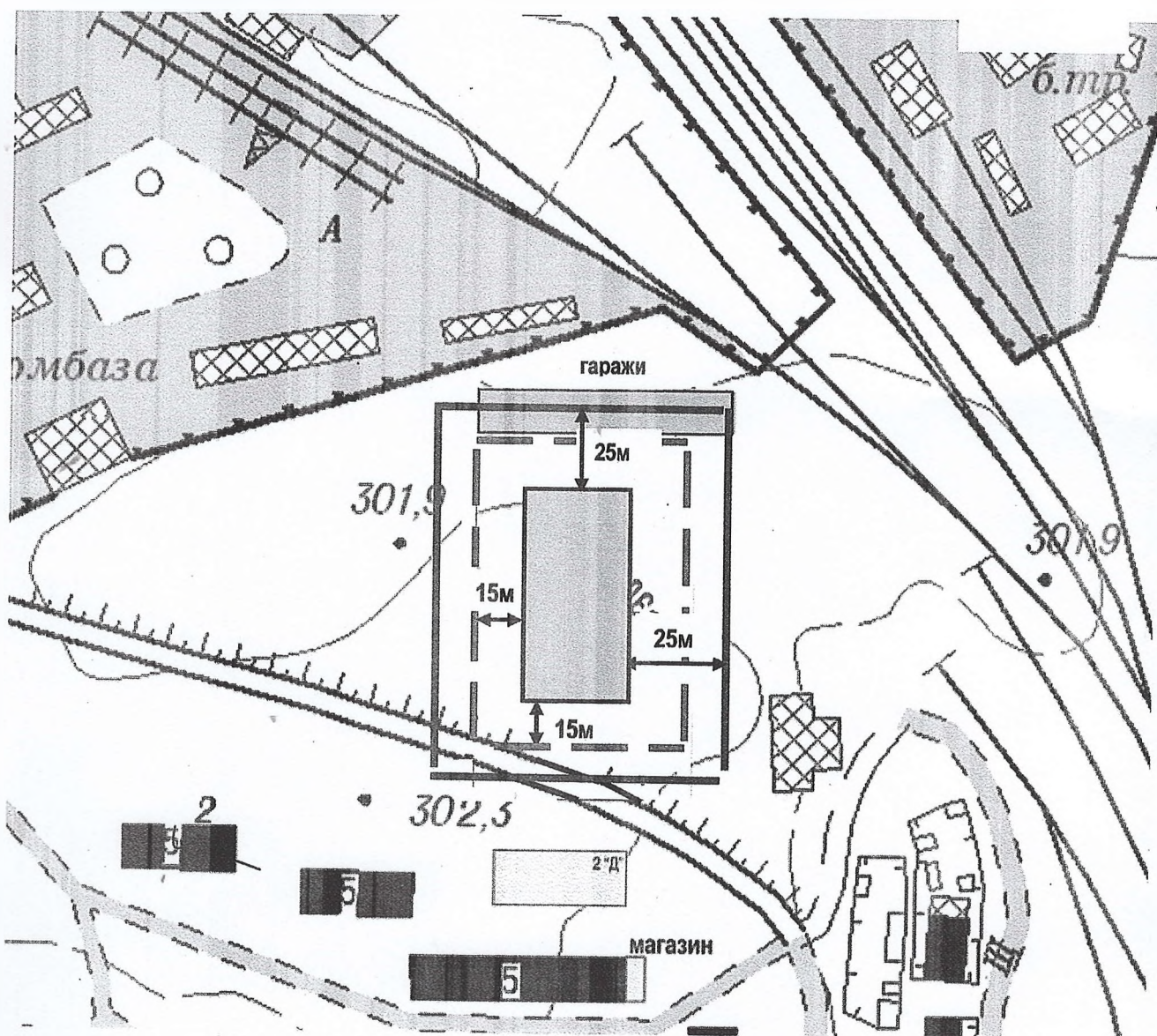
-  граница для действующих торговых организаций;
-  граница для вновь строящихся или открывающихся торговых организаций;
-  объект для которого устанавливаются границы

612

УТВЕРЖДЕНО:
постановлением администрации
Карталинского городского поселения
от 24.08.2015 г. № 648




СХЕМА № 58

Автомобильная заправочная станция



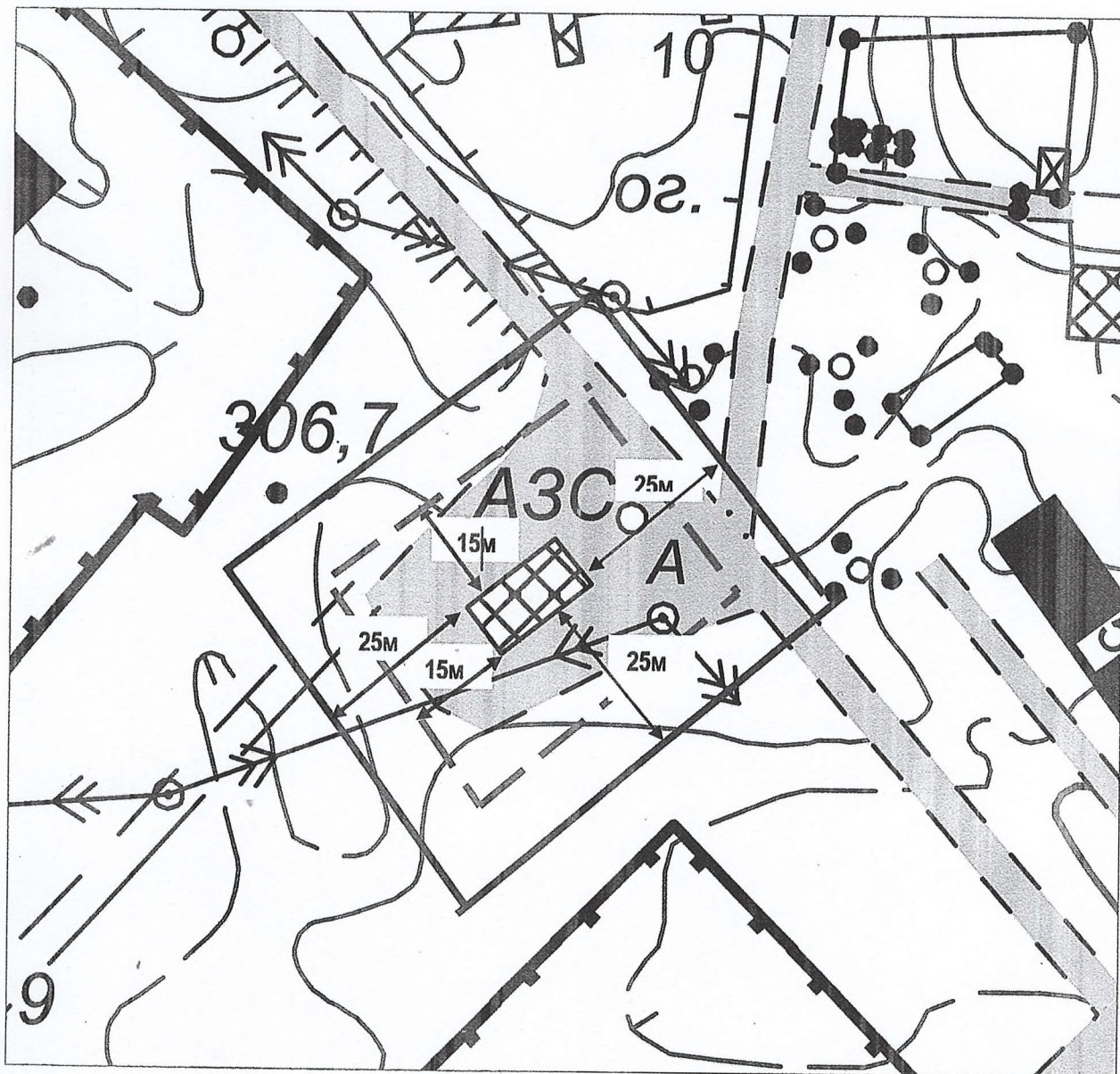
Адрес:
457350, Челябинская область,
Карталинский район, город Карталы,
переулок Нефтебазный, 5 «А»
Масштаб: 1:2000

Условные обозначения:

-  граница для действующих торговых организаций;
-  граница для вновь строящихся или открывающихся торговых организаций;
-  объект для которого устанавливаются границы




02
УТВЕРЖДЕНО:
постановлением администрации
Каргалинского городского поселения
от 24.08.2015 г. № 648

СХЕМА № 59
Автомобильная заправочная станция



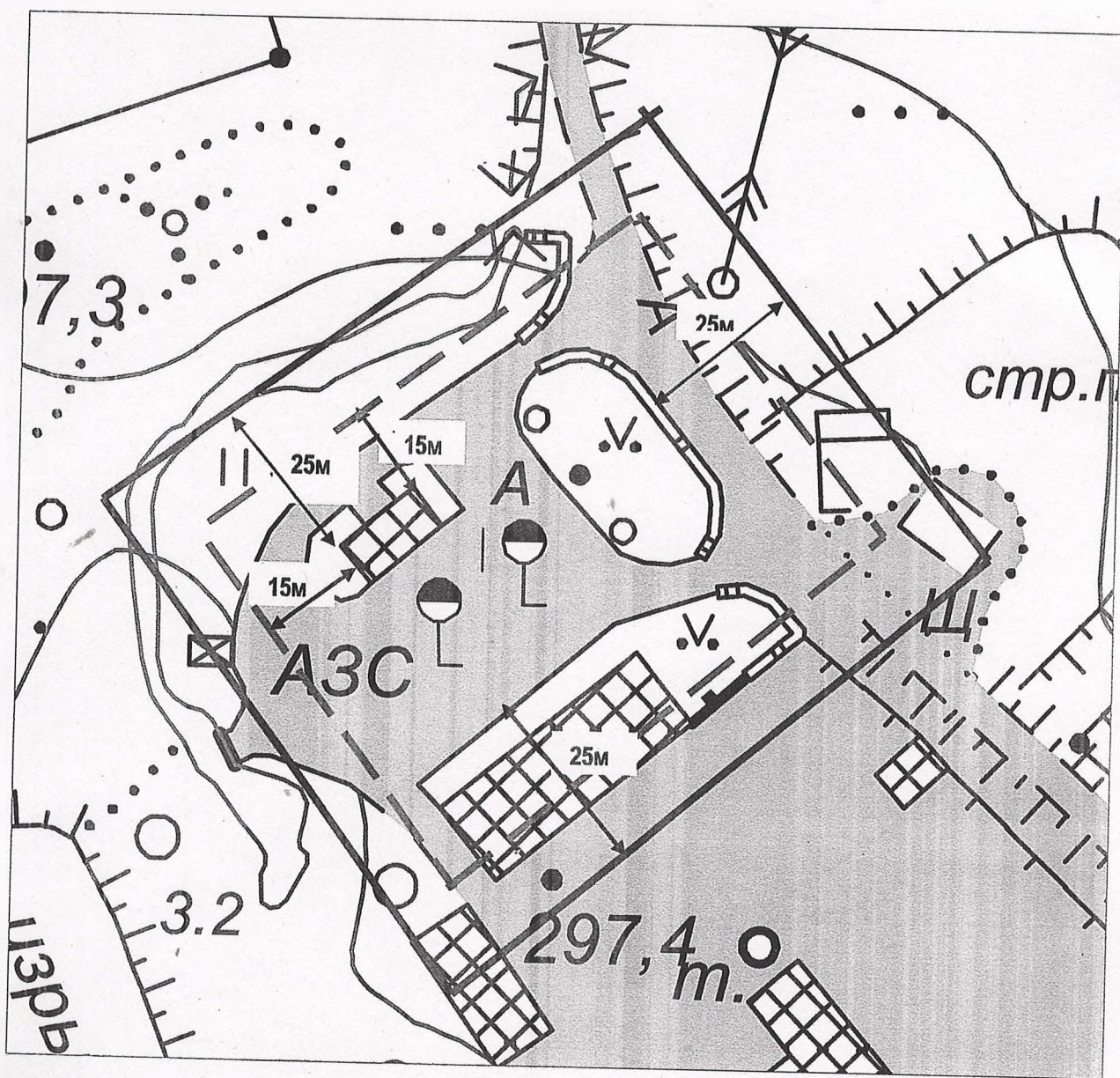
Адрес:
457351, Челябинская область,
Каргалинский район, город Каргалы
ул. Братьев Кашириных, 13
Масштаб: 1:1000

Условные обозначения:

-  граница для действующих торговых организаций;
-  граница для вновь строящихся или открывающихся торговых организаций;
-  объект для которого устанавливаются границы

УТВЕРЖДЕНО:
постановлением администрации
Карталинского городского поселения
от 24.08.2015 г. № 648




СХЕМА № 60
Автомобильная заправочная станция



Адрес:
457351, Челябинская область,
Карталинский район,
город Карталы, ул. Чапаева, 56

Масштаб: 1:1000

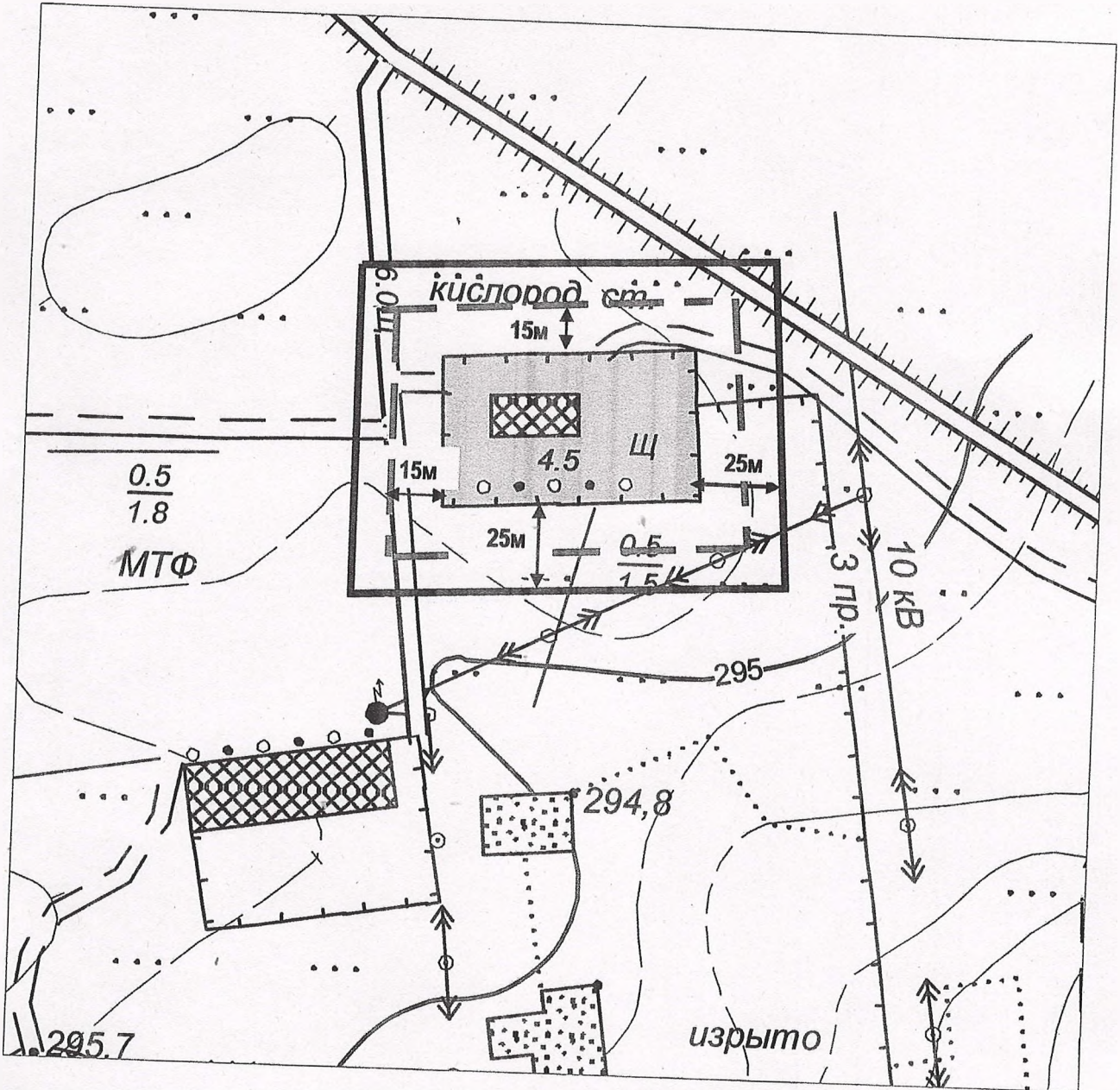
Условные обозначения:

-  граница для действующих торговых организаций;
-  граница для вновь строящихся или открывающихся торговых организаций;
-  объект для которого устанавливаются границы

648




УТВЕРЖДЕНО:
постановлением администрации
Карталинского городского поселения
от 24.08.2015 г. № 648

СХЕМА № 61
Кислородная станция



Адрес:
457351, Челябинская область,
Карталинский район,
город Карталы, ул. Целинная, 5 «В»
Масштаб: 1:2000

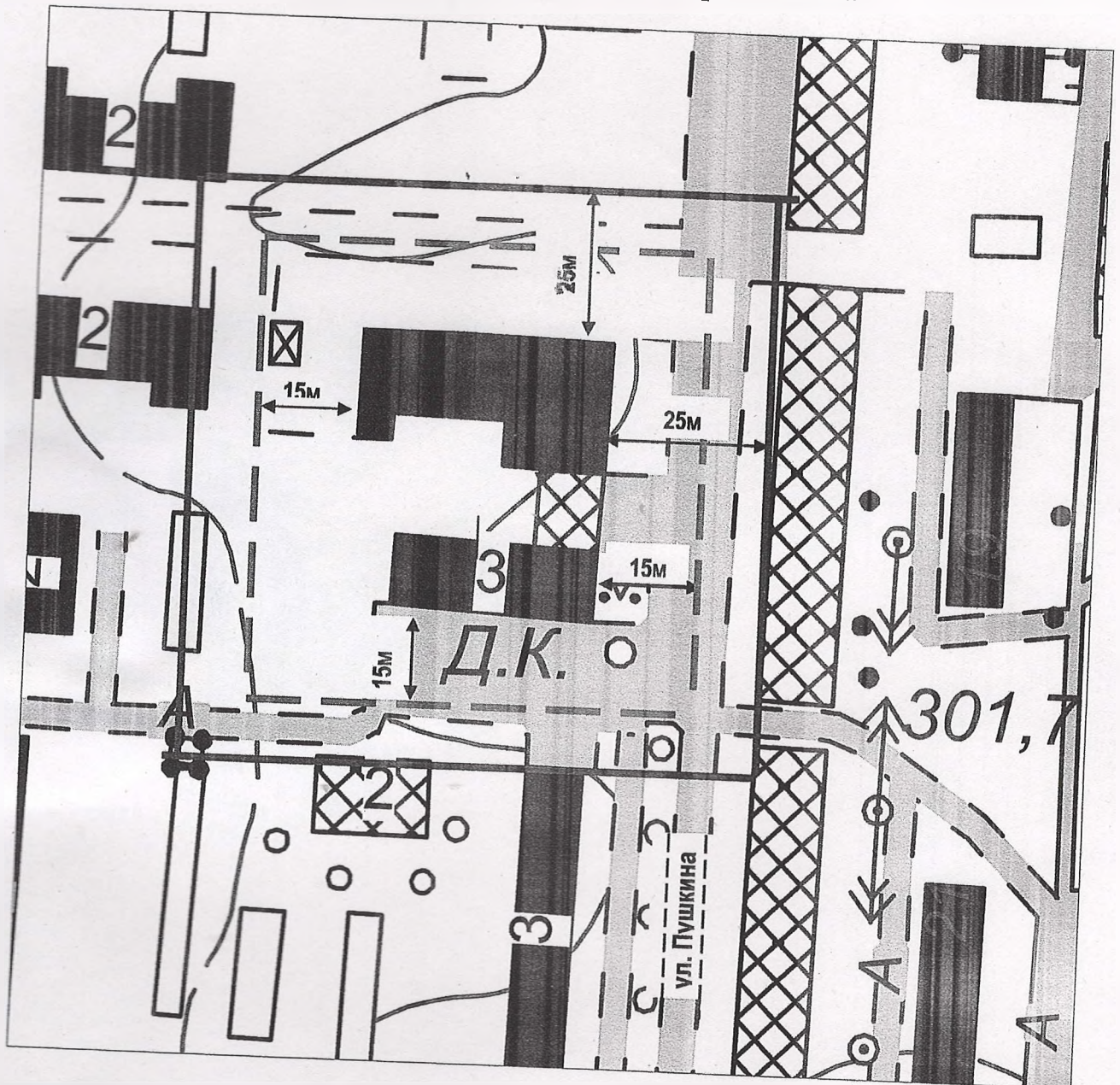
Условные обозначения:

-  граница для действующих торговых организаций;
-  граница для вновь строящихся или открывающихся торговых организаций;
-  объект для которого устанавливаются границы

68 209




УТВЕРЖДЕНО:
постановлением администрации
Карталинского городского поселения
от 24.08.2015 г. № 648

СХЕМА № 62
Дом культуры « Железнодорожников»



Адрес:
457351, Челябинская область,
Карталинский район,
город Карталы, ул. Пушкина,32
Масштаб: 1:1000

Условные обозначения:

-  граница для действующих торговых организаций;
-  граница для вновь строящихся или открывающихся торговых организаций;
-  объект для которого устанавливаются границы